

# Kartskisser över baslinjepunkter, punkter på lågvattenlinjen och punkter på lågvattenskår samt baslinjer

## Västkusten

I denna bilaga redovisas kartskisser och ortofoton över utredningens förslag till baslinjepunkter, punkter på lågvattenlinjen, punkter på lågvattenskår och baslinjer. Som jämförelse anges också befintliga baslinjepunkter, cirkelbågemedelpunkter och baslinjer från Sjöfartsverkets sjökortsdatabas.

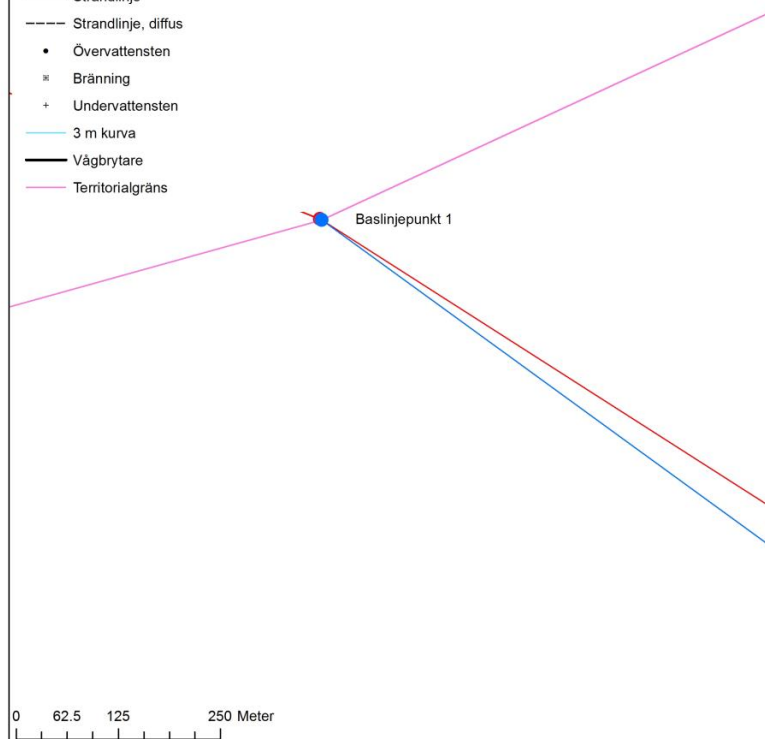
Samtliga kartskisser har skalangivelse och teckenförklaring. Inledningsvis visas en översiktskarta för varje delsträcka av kusten.




## Baslinjepunkt 1: Gränsboj 2

### Teckenförklaring

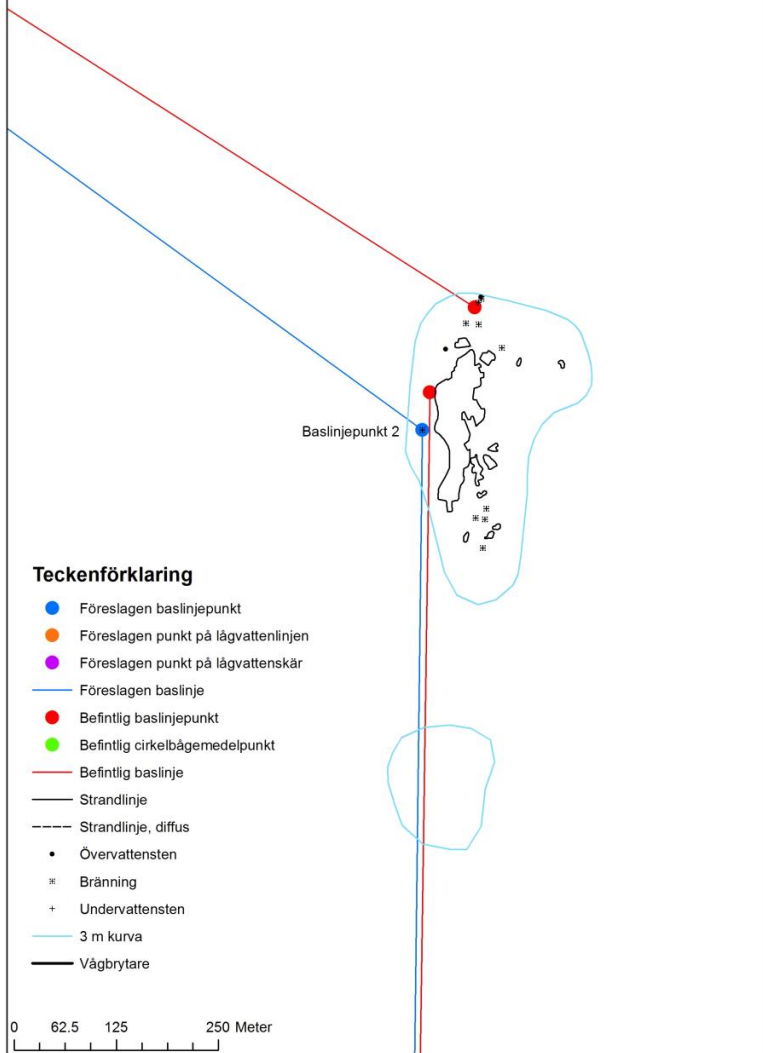
- Föreslagen baslinjepunkt
- Föreslagen punkt på lågvattenlinjen
- Föreslagen punkt på lågvattenskår
- Föreslagen baslinje
- Befintlig baslinjepunkt
- Befintlig cirkelbågemedelpunkt
- Befintlig baslinje
- Strandlinje
- - - Strandlinje, diffus
- Övervattensten
- × Bränning
- + Undervattensten
- 3 m kurva
- Vågbrytare
- Territorialgräns



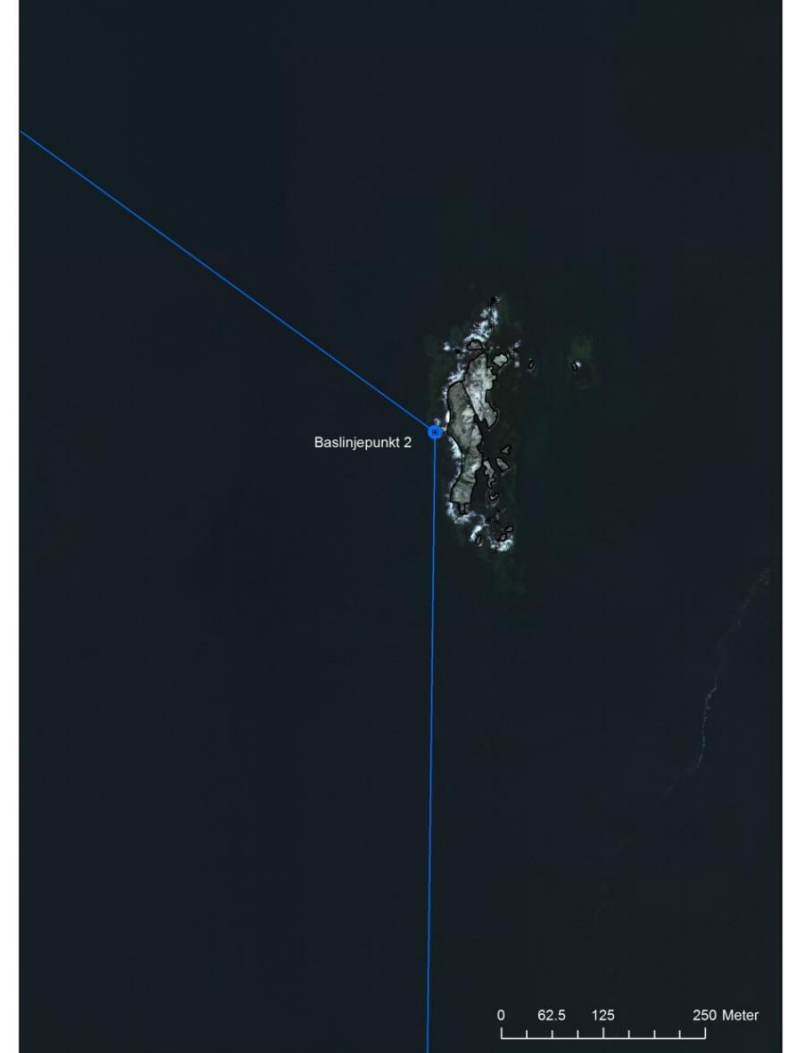
## Baslinjepunkt 1: Gränsboj 2



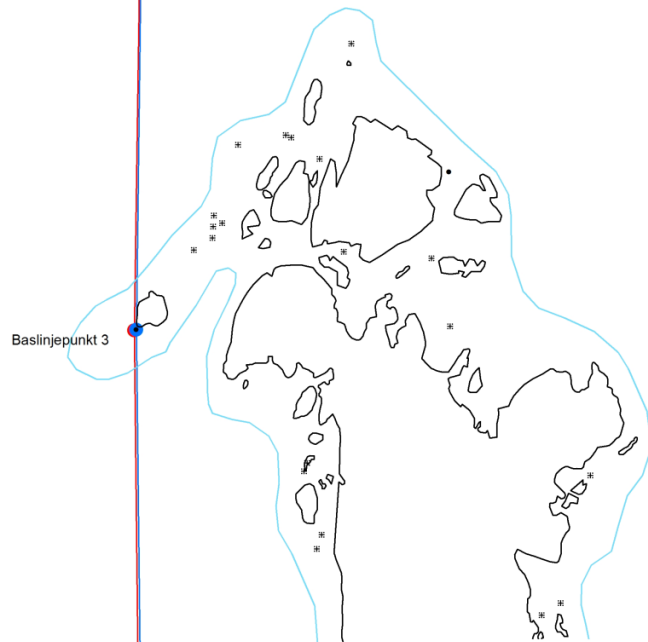
## Baslinjepunkt 2: Stora Drammen, V-punkten



## Baslinjepunkt 2: Stora Drammen, V-punkten



### Baslinjepunkt 3: Klövningen - Mörholmen, V-punkten

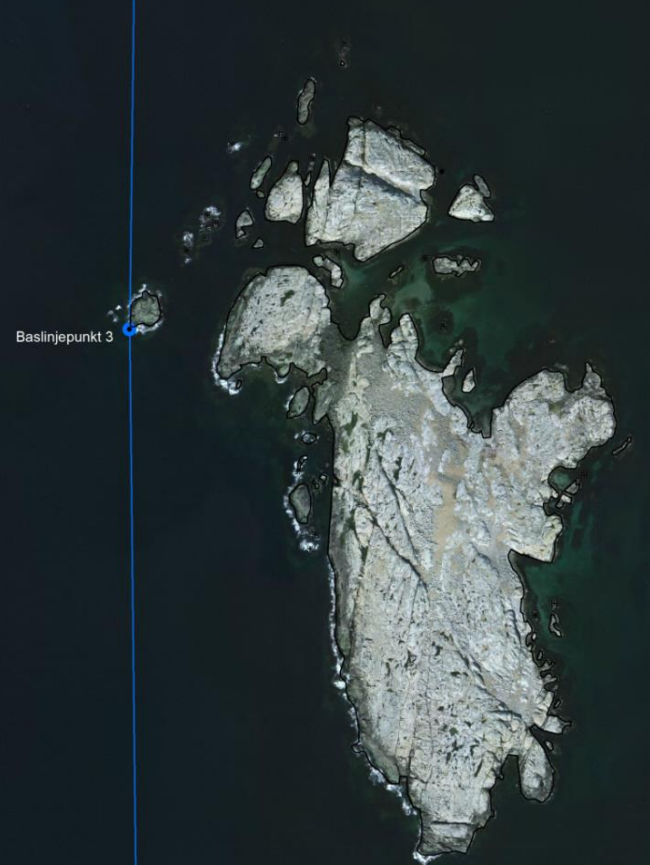


#### Teckenförklaring

- Föreslagen baslinjepunkt
- Föreslagen punkt på lågvattenlinjen
- Föreslagen punkt på lågvattenskår
- Föreslagen baslinje
- Befintlig baslinjepunkt
- Befintlig cirkelbågemedelpunkt
- Befintlig baslinje
- Strandlinje
- Strandlinje, diffus
- Övervattensten
- ⊘ Bränning
- + Undervattensten
- 3 m kurva
- Vågbytare

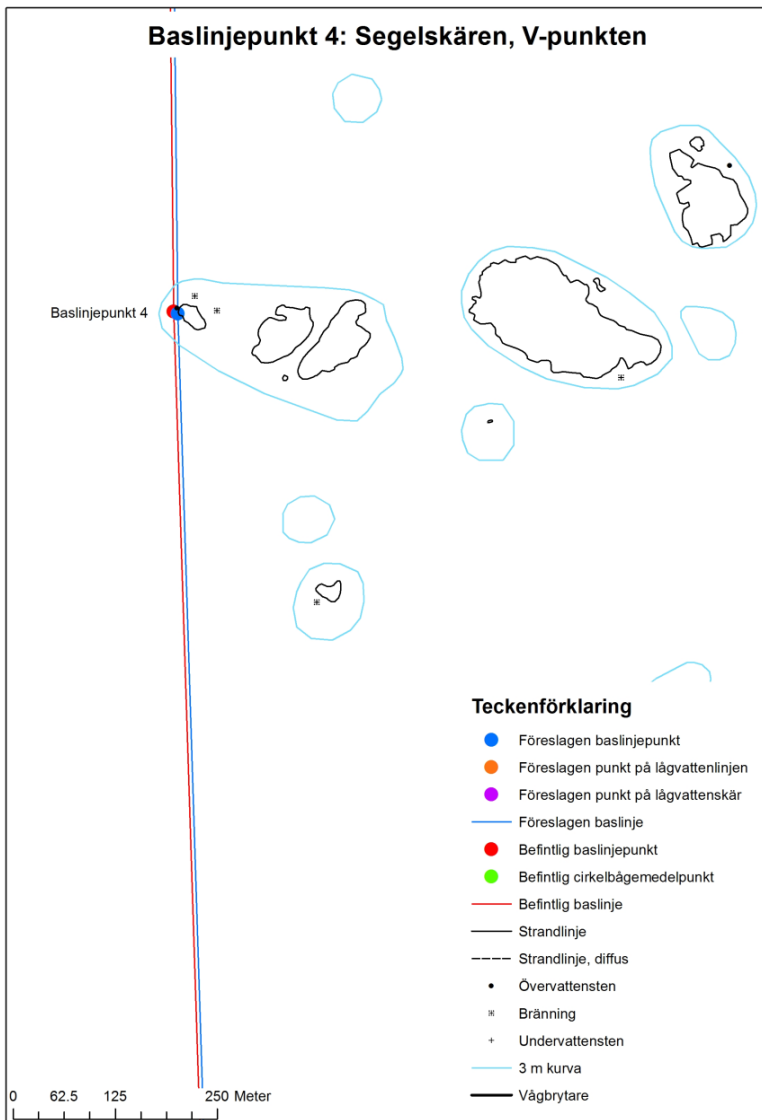
0 62.5 125 250 Meter

### Baslinjepunkt 3: Klövningen - Mörholmen, V-punkten




0 62.5 125 250 Meter

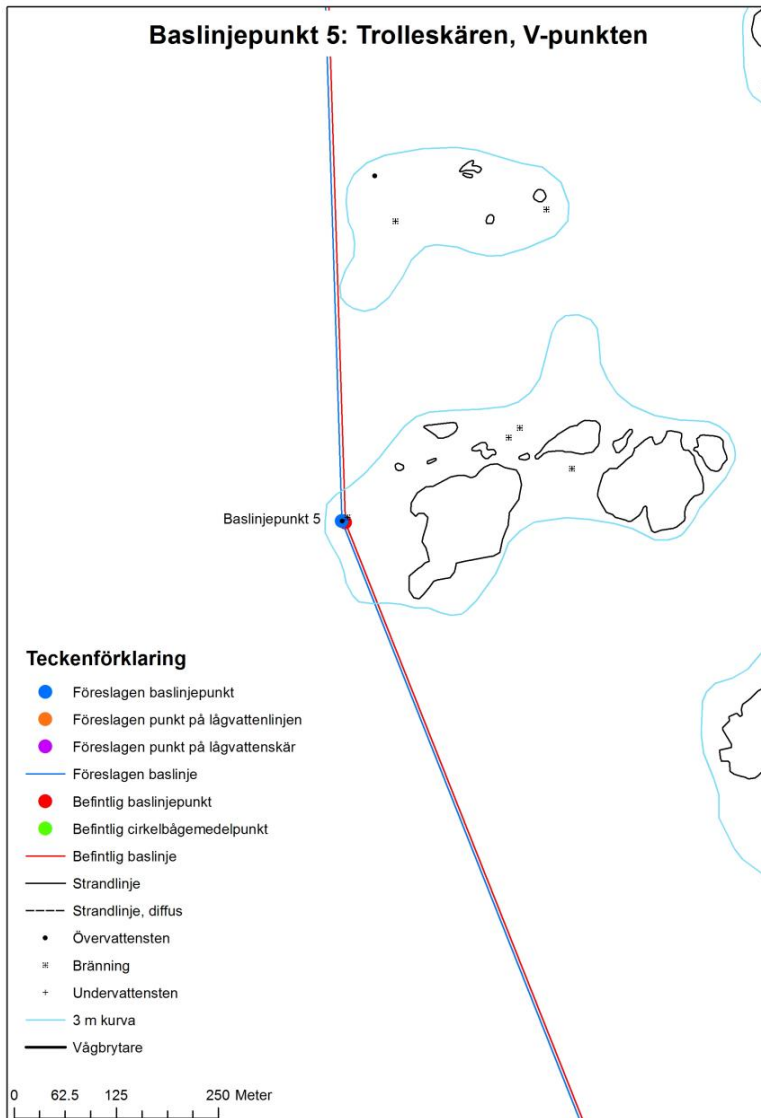
## Baslinjepunkt 4: Segelskären, V-punkten



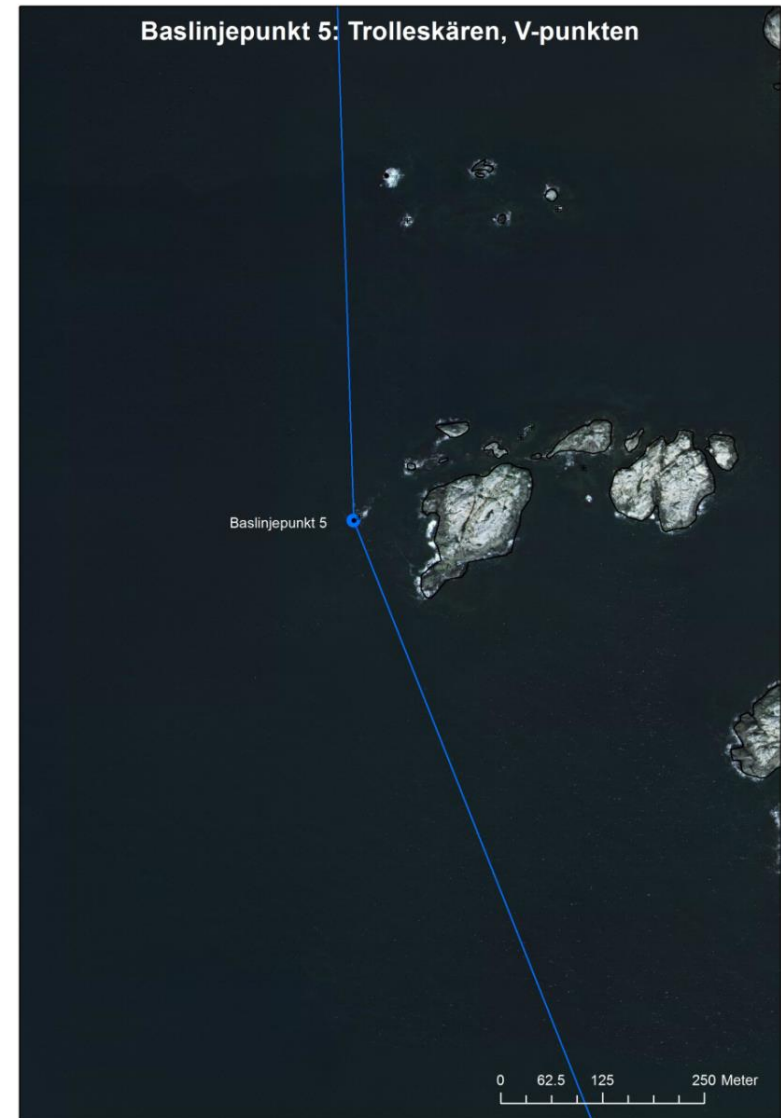
## Baslinjepunkt 4: Segelskären, V-punkten



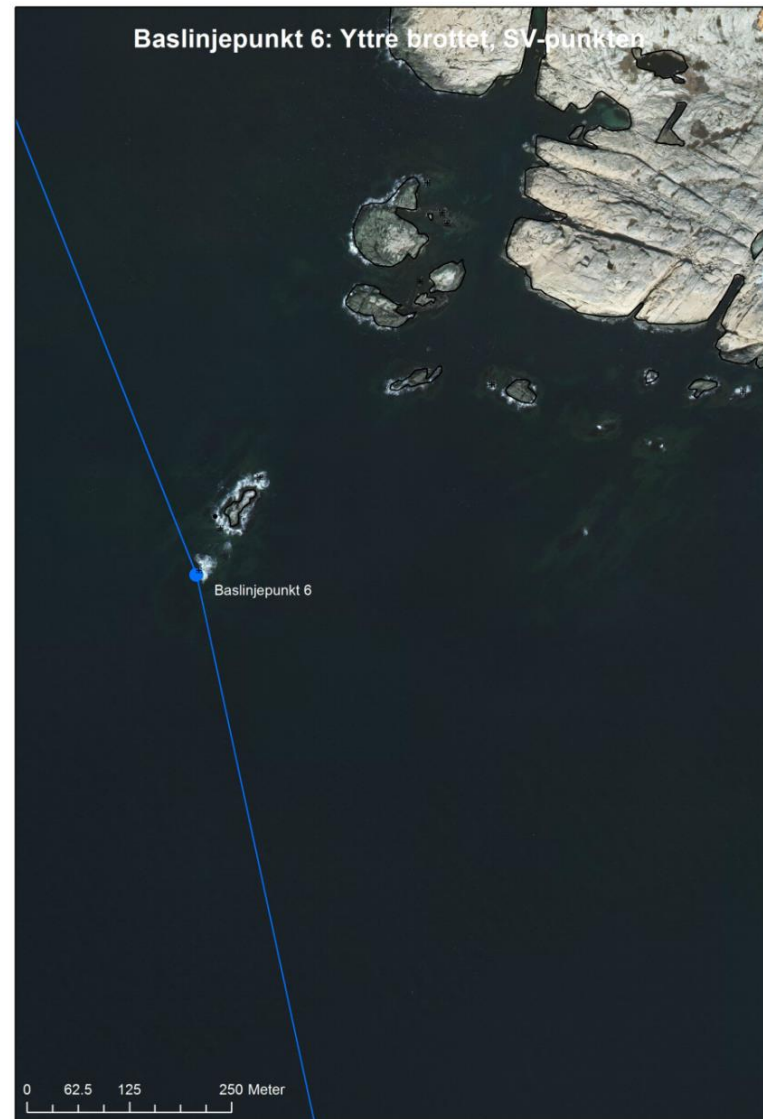
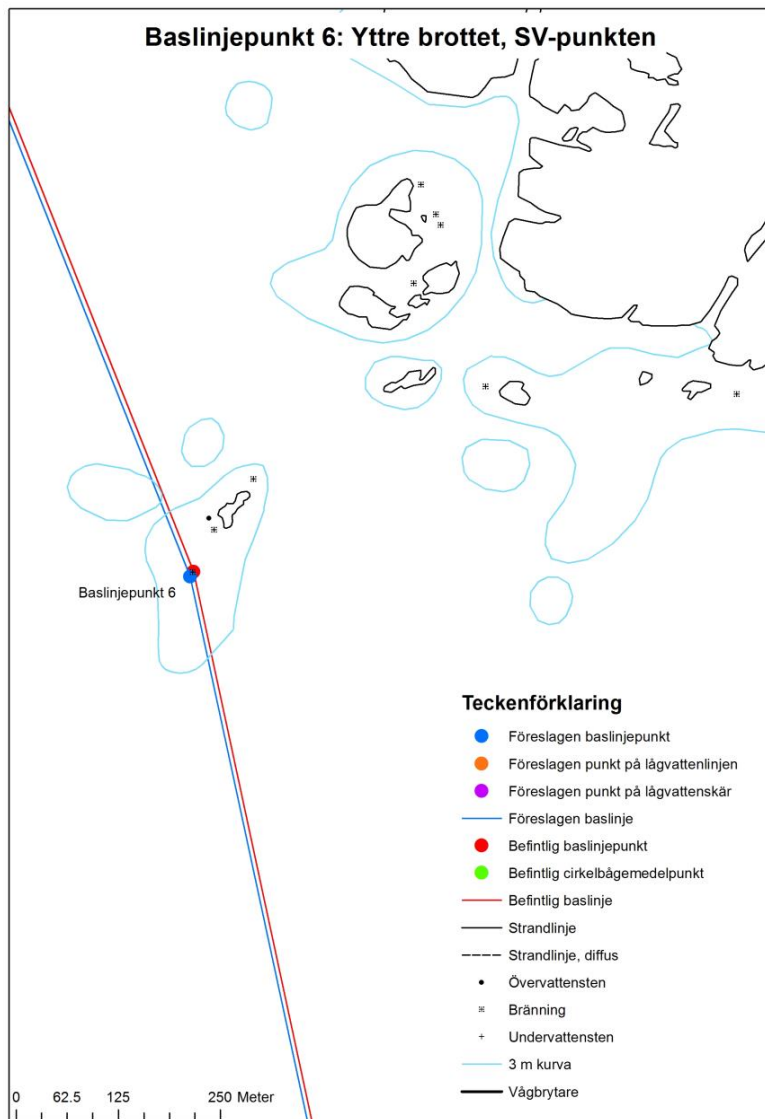
## Baslinjepunkt 5: Trolleskären, V-punkten



## Baslinjepunkt 5: Trolleskären, V-punkten

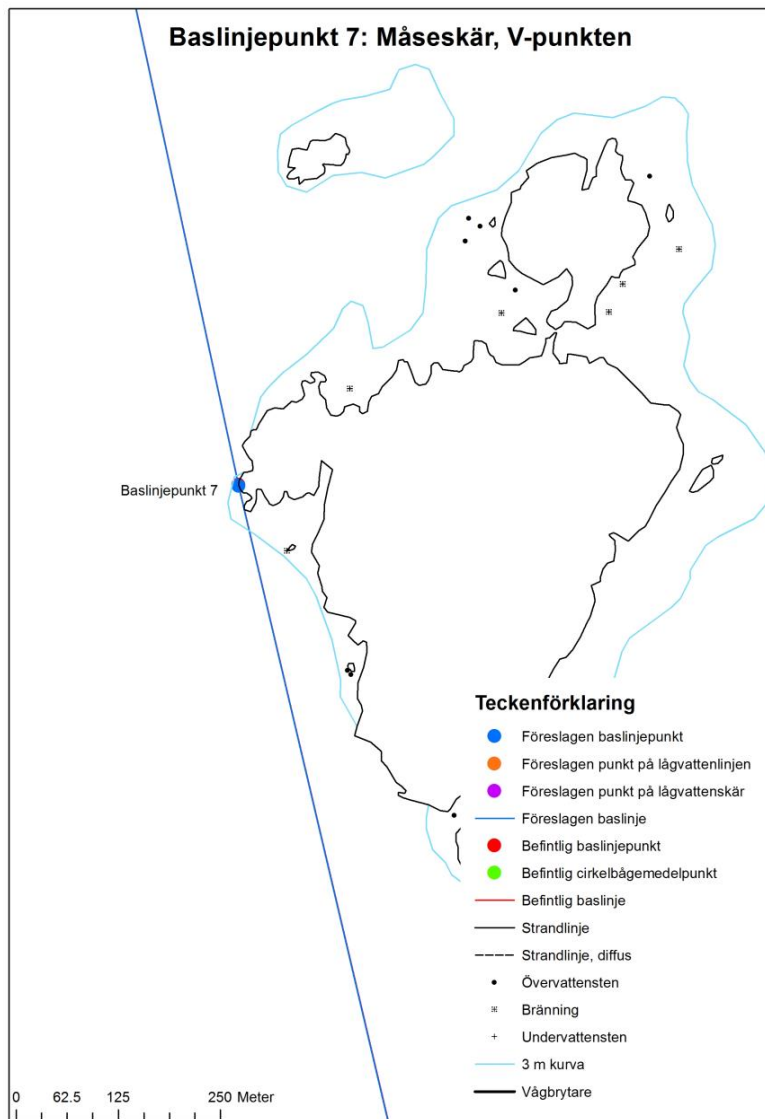






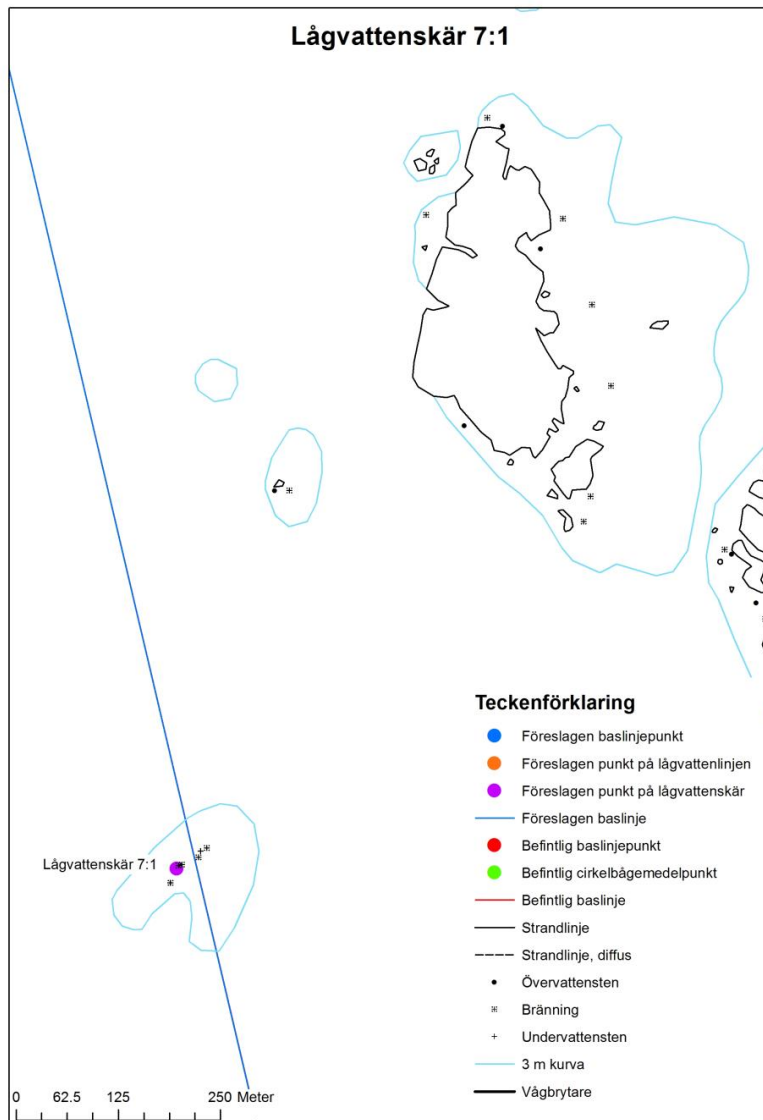


## Baslinjepunkt 7: Måseskär, V-punkten



## Baslinjepunkt 7: Måseskär, V-punkten

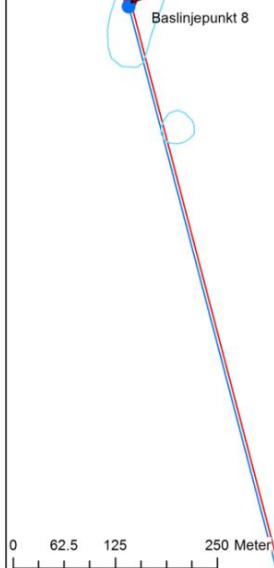




## Baslinjepunkt 8: Dynan, V-punkten

### Teckenförklaring

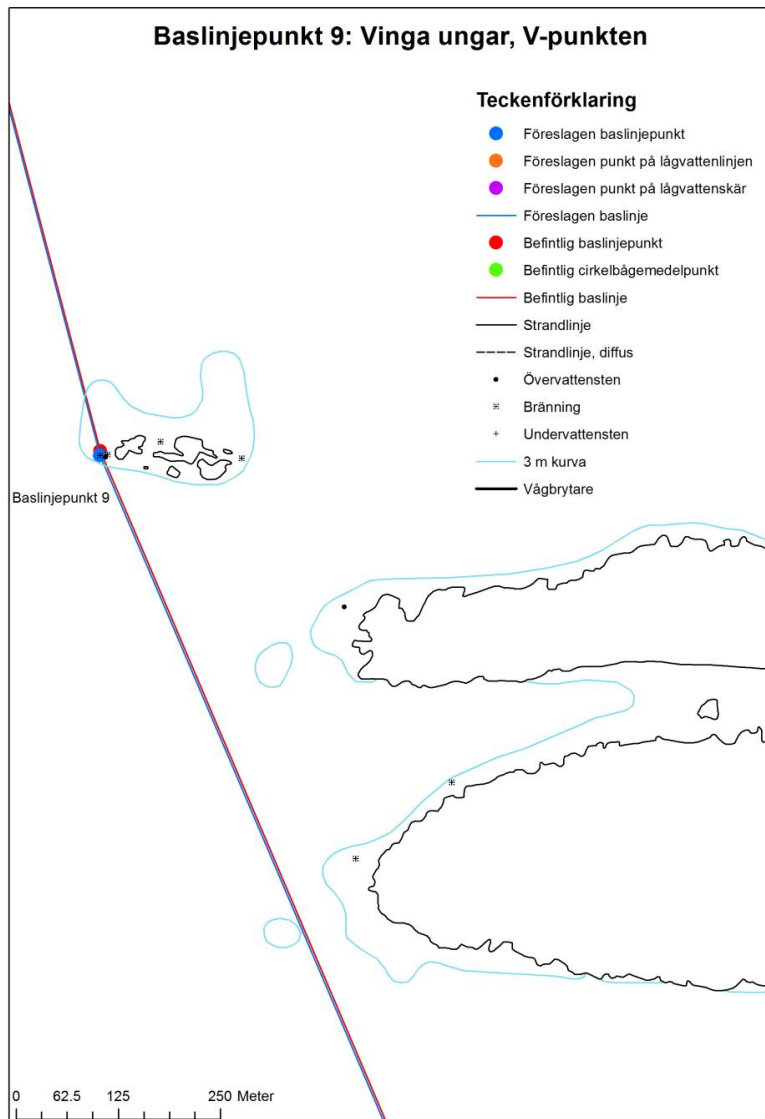
- Föreslagen baslinjepunkt
- Föreslagen punkt på lågvattenlinjen
- Föreslagen punkt på lågvattenskår
- Föreslagen baslinje
- Befintlig baslinjepunkt
- Befintlig cirkelbågmedelpunkt
- Befintlig baslinje
- Strandlinje
- Strandlinje, diffus
- Övervattensten
- × Bränning
- + Undervattensten
- 3 m kurva
- Vågbrytare




## Baslinjepunkt 8: Dynan, V-punkten


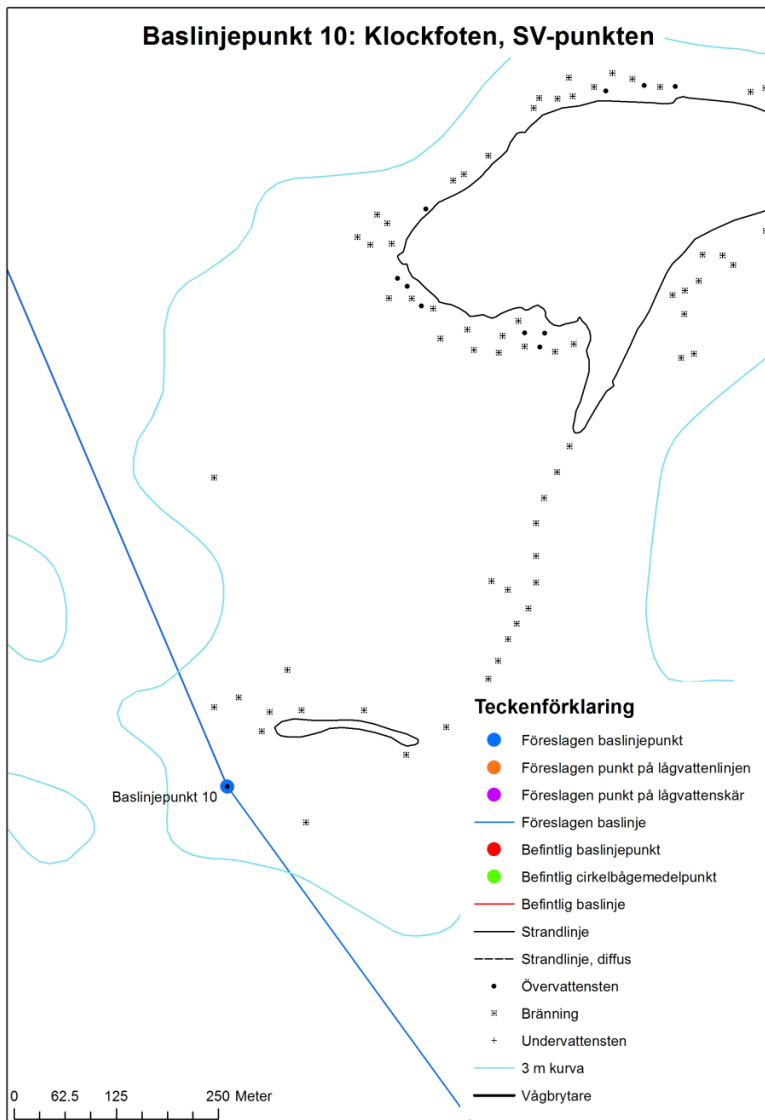


## Baslinjepunkt 9: Vinga ungar, V-punkten

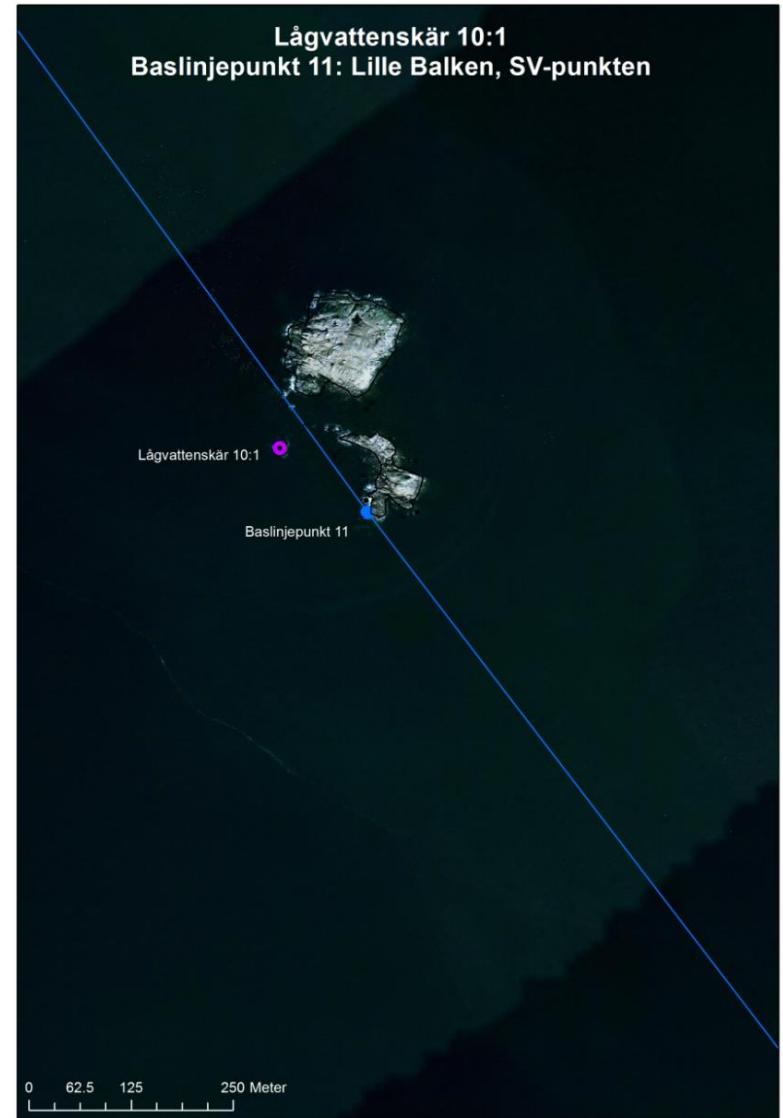
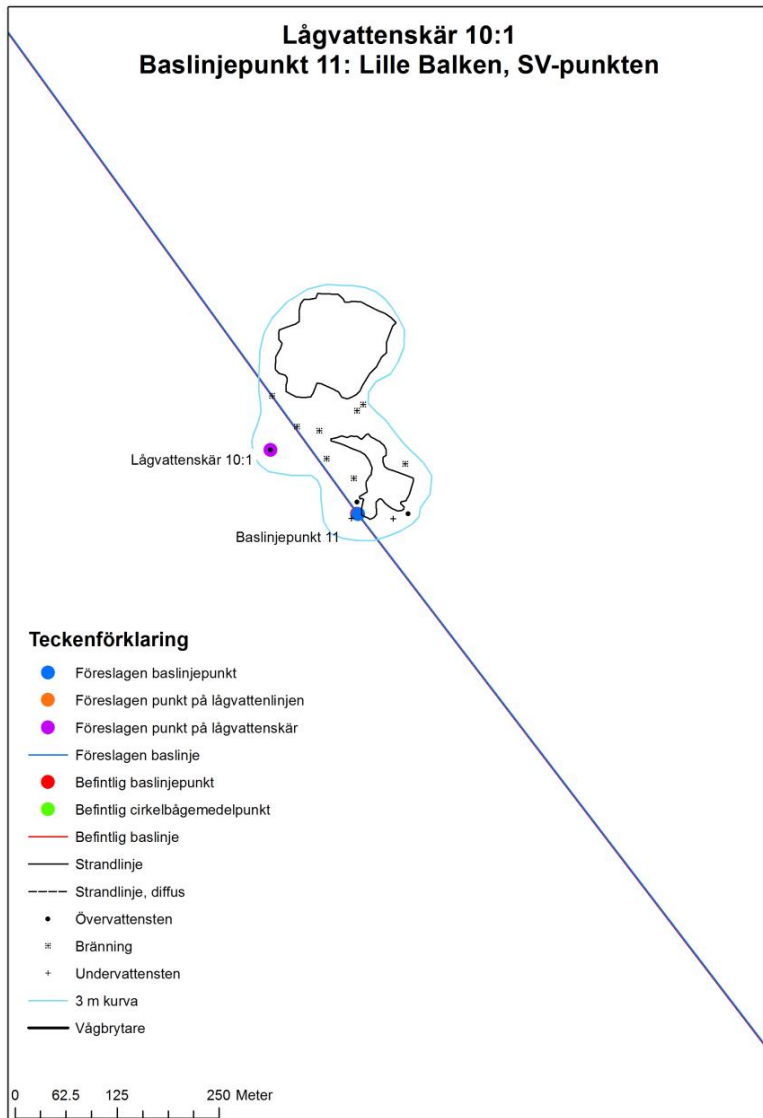


## Baslinjepunkt 9: Vinga ungar, V-punkten

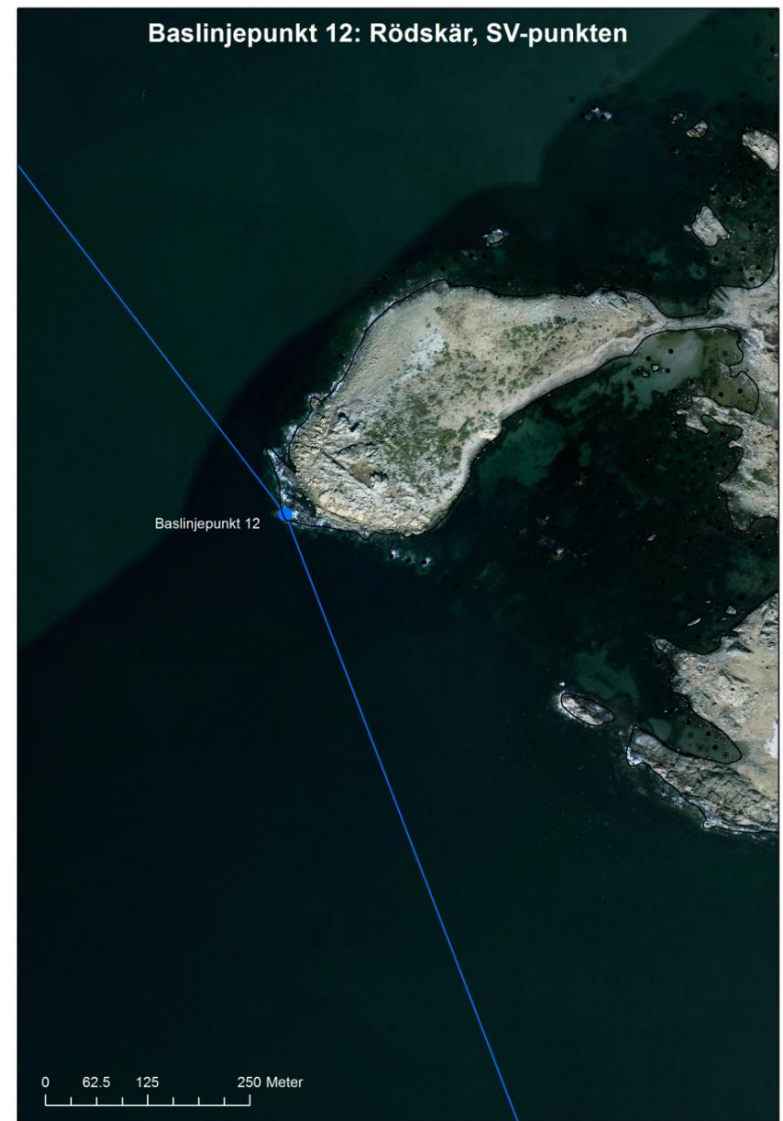
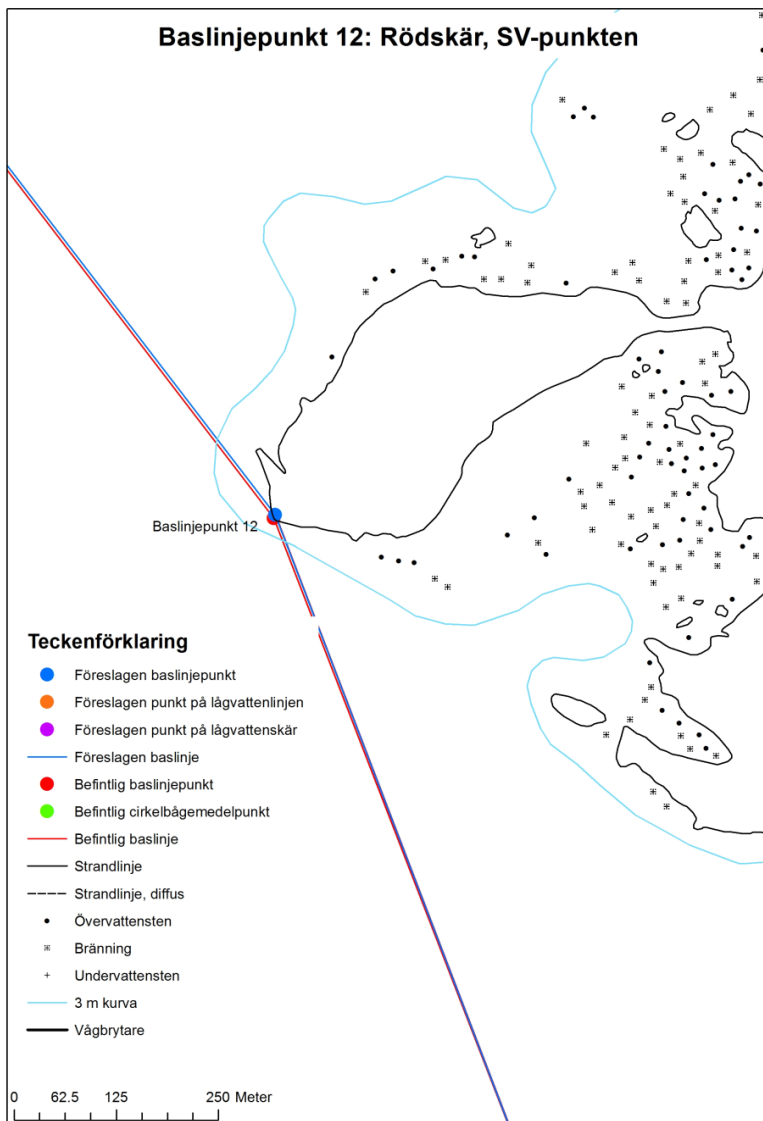



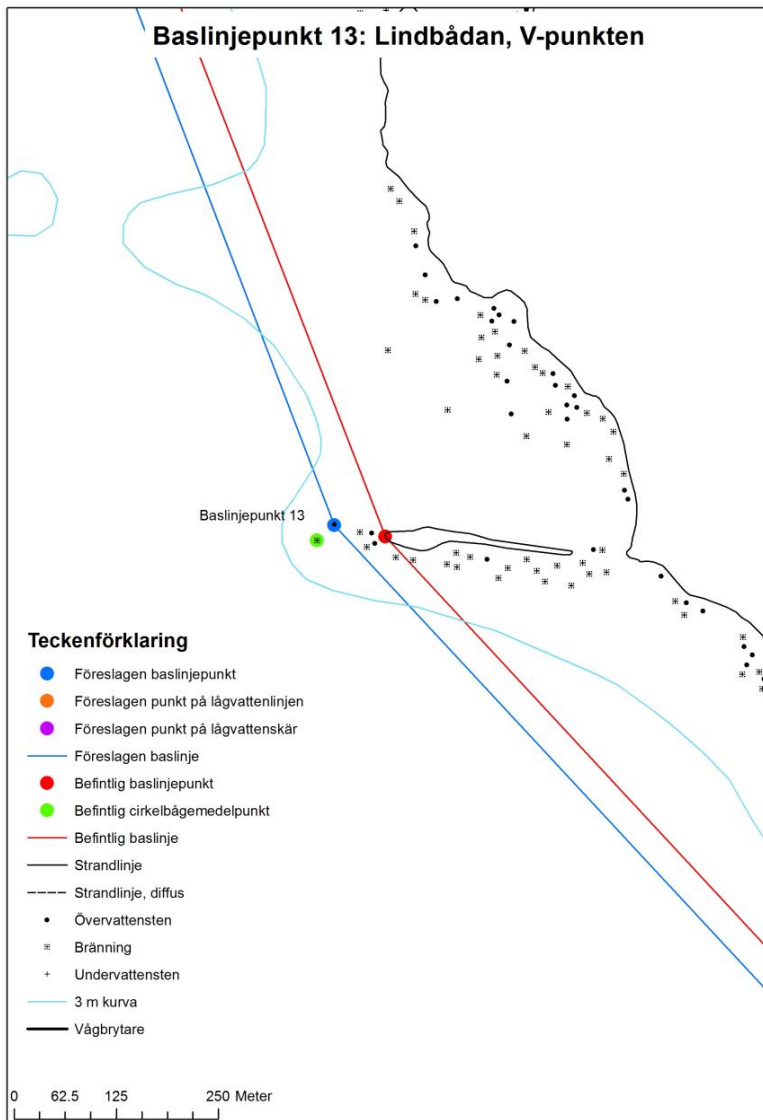




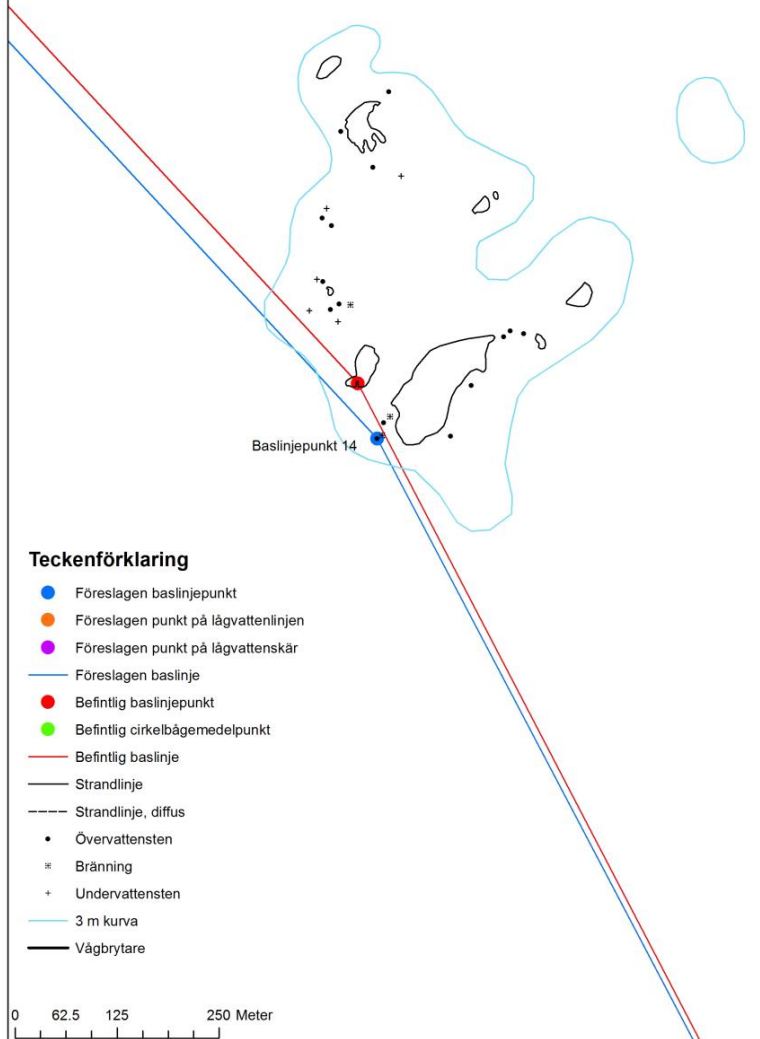




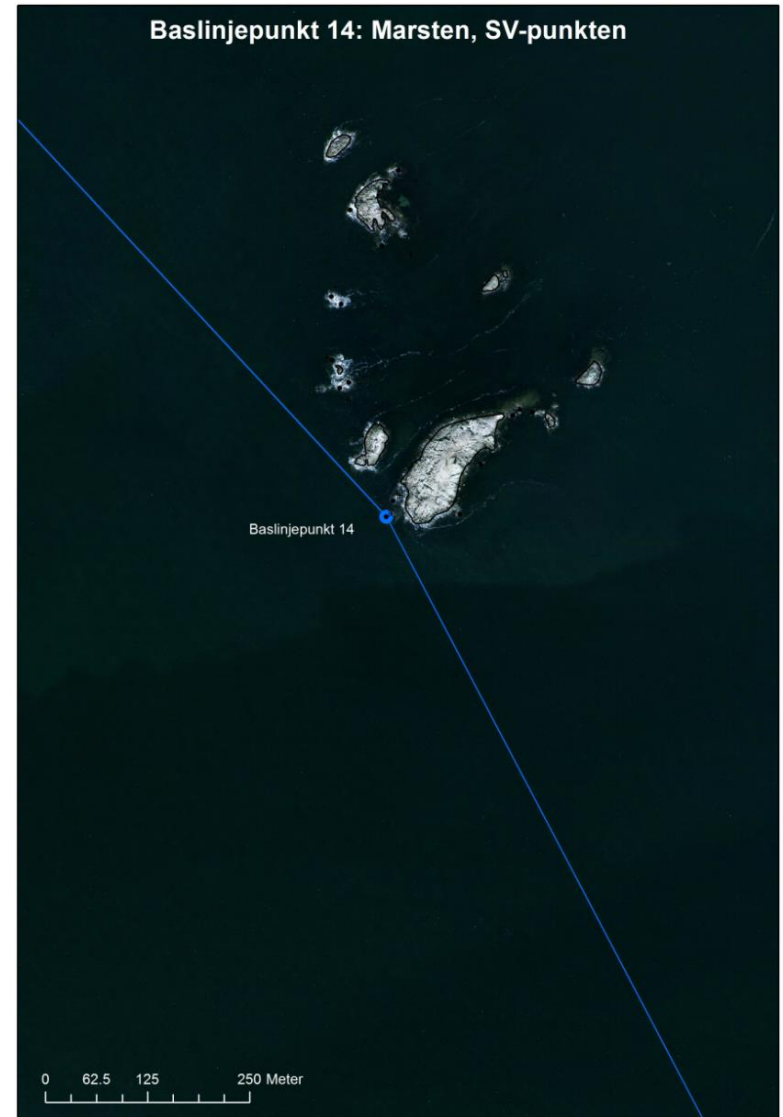


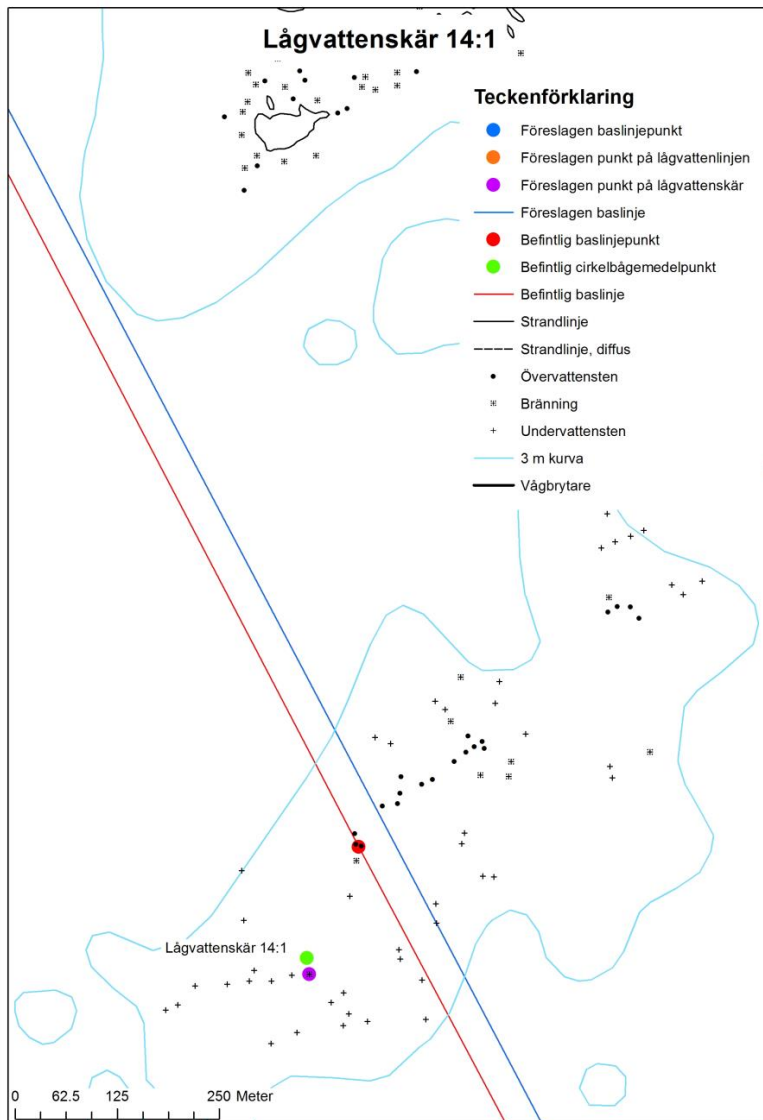


## Baslinjepunkt 14: Marsten, SV-punkten


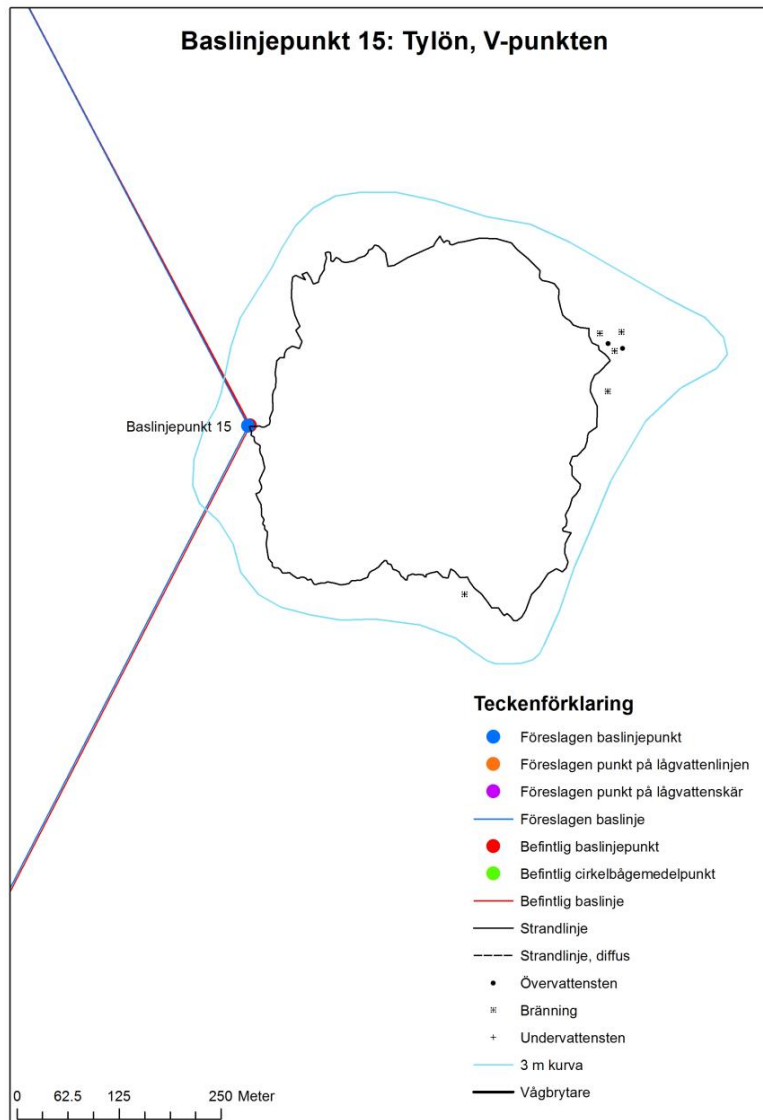


## Baslinjepunkt 14: Marsten, SV-punkten









# Lågvattenskär 15:1 Baslinjepunkt 16: Hallands Väderö, V-punkten

Lågvattenskär 15:1

## Teckenförklaring

- Föreslagen baslinjepunkt
- Föreslagen punkt på lågvattenlinjen
- Föreslagen punkt på lågvattenskär
- Föreslagen baslinje
- Befintlig baslinjepunkt
- Befintlig cirkelbågemedelpunkt
- Befintlig baslinje
- Strandlinje
- - - Strandlinje, diffus
- Övervattensten
- ⊠ Bränning
- + Undervattensten
- 3 m kurva
- Vågbrytare

0 62.5 125 250 Meter

# Lågvattenskär 15:1 Baslinjepunkt 16: Hallands Väderö, V-punkten

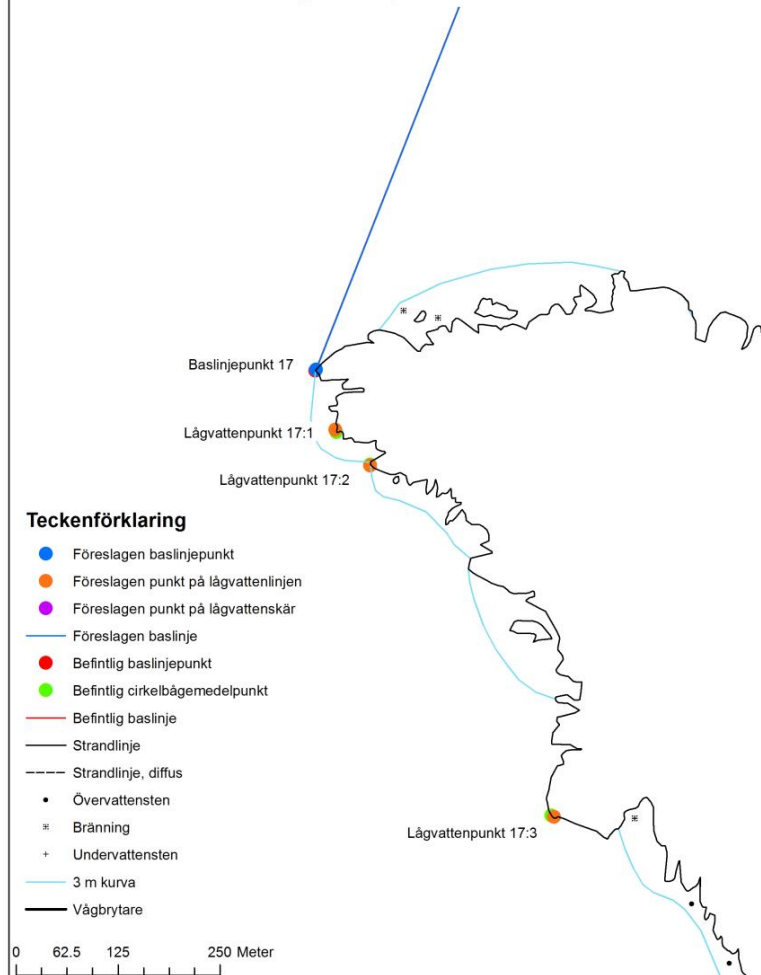
Lågvattenskär 15:1

Baslinjepunkt 16

0 62.5 125 250 Meter



**Baslinjepunkt 17: Kullen, V-punkten  
Lågvattenpunkt 17:1  
Lågvattenpunkt 17:2  
Lågvattenpunkt 17:3**



**Baslinjepunkt 17: Kullen, V-punkten  
Lågvattenpunkt 17:1  
Lågvattenpunkt 17:2  
Lågvattenpunkt 17:3**

