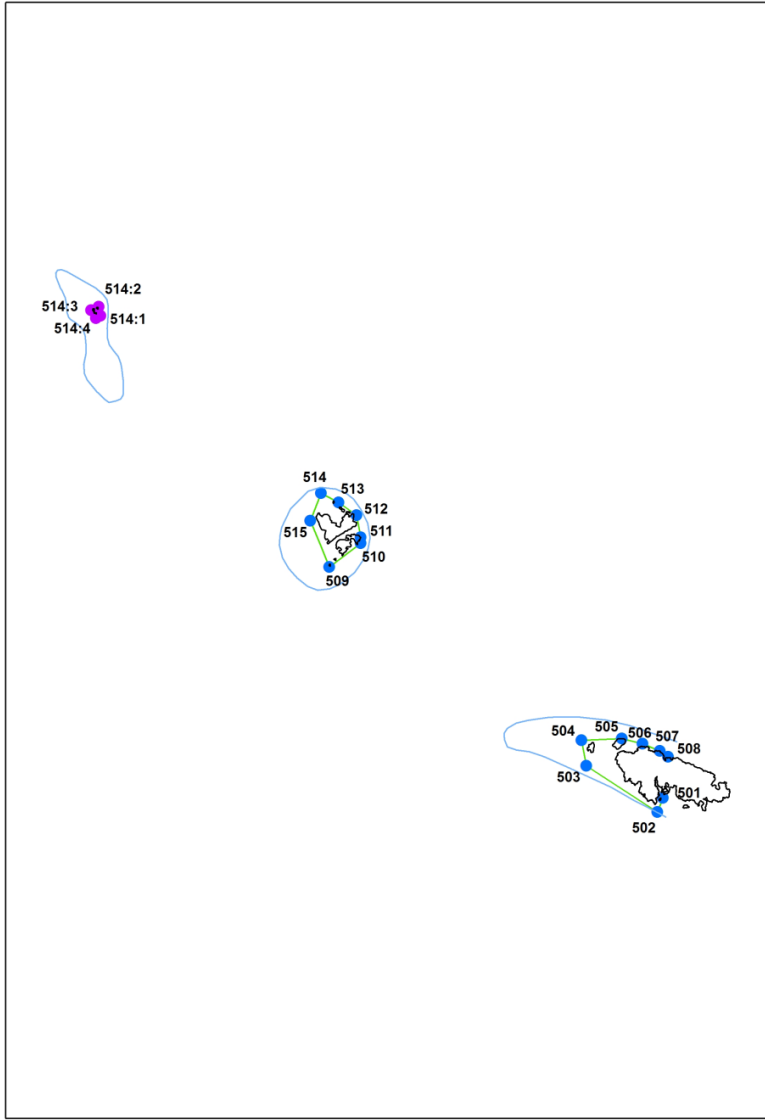


Kartskisser över baslinjepunkter, punkter på lågvattenlinjen och punkter på lågvattenskår samt baslinjer

Norra Östersjön, Ålands hav och Märket

I denna bilaga redovisas kartskisser och ortofoton över utredningens förslag till baslinjepunkter, punkter på lågvattenlinjen, punkter på lågvattenskår och baslinjer. Som jämförelse anges också befintliga baslinjepunkter, cirkelbågemedelpunkter och baslinjer från Sjöfartsverkets sjökortsdatabas.

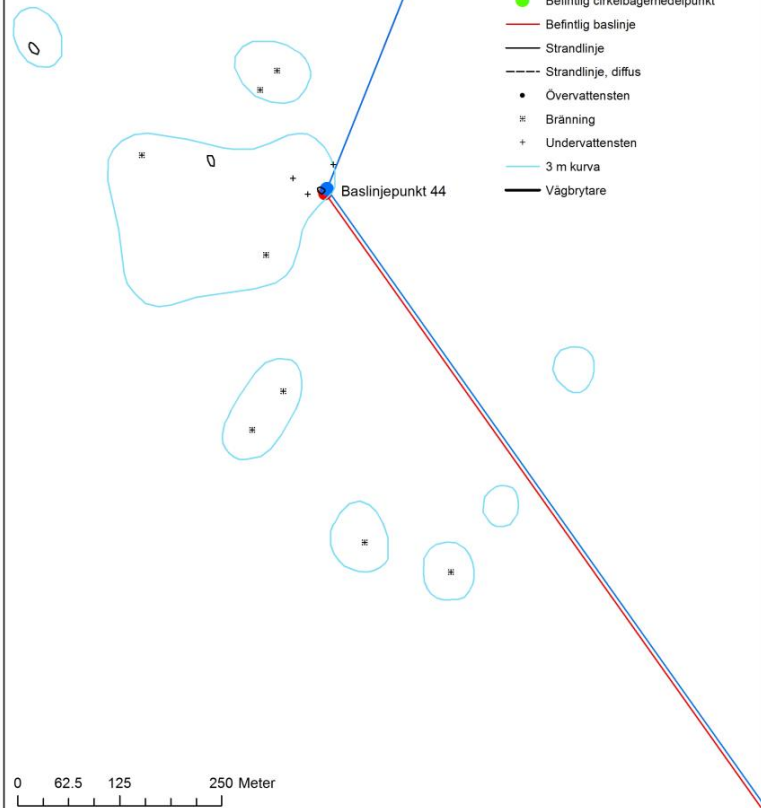
Samtliga kartskisser har skalangivelse och teckenförklaring. Inledningsvis visas en översiktskarta för varje delsträcka av kusten.



Baslinjepunkt 44: Lilla Båden, O-punkten

Teckenförklaring

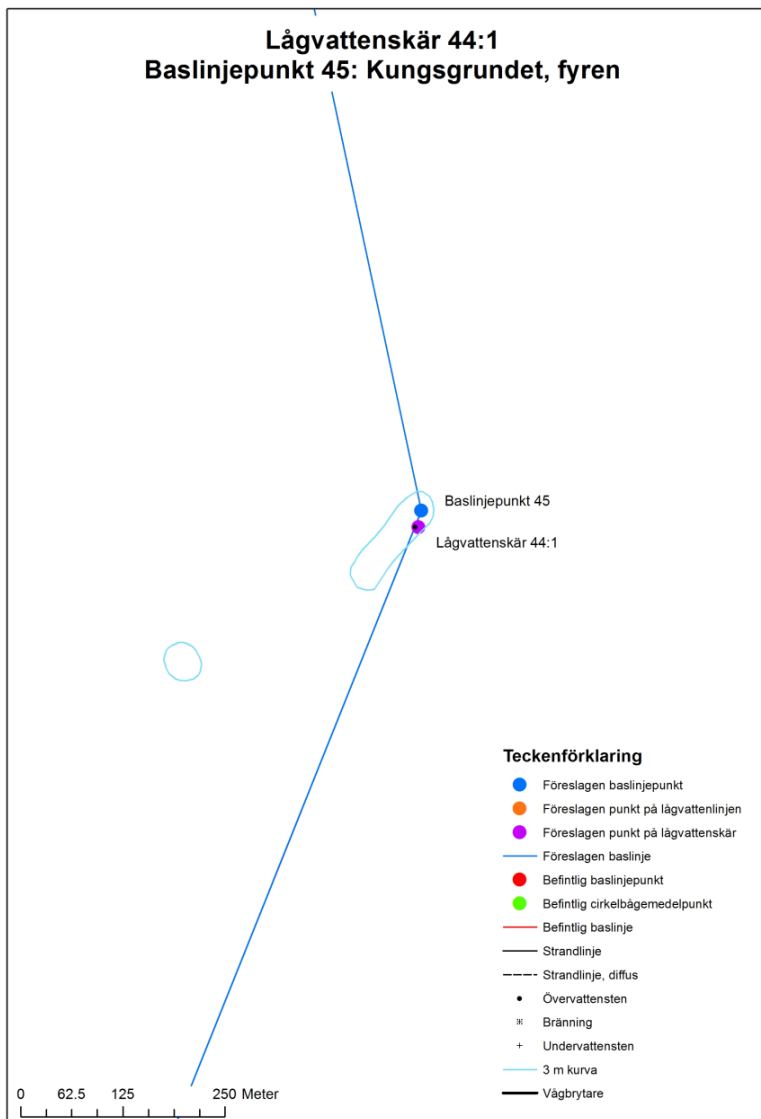
- Föreslagen baslinjepunkt
- Föreslagen punkt på lågvattenslinjen
- Föreslagen punkt på lågvattenskår
- Föreslagen baslinje
- Befintlig baslinjepunkt
- Befintlig cirkelbågemedelpunkt
- Befintlig baslinje
- Strandlinje
- - - Strandlinje, diffus
- Övervattensten
- ⊘ Bränning
- + Undervattensten
- 3 m kurva
- Vågbrytare



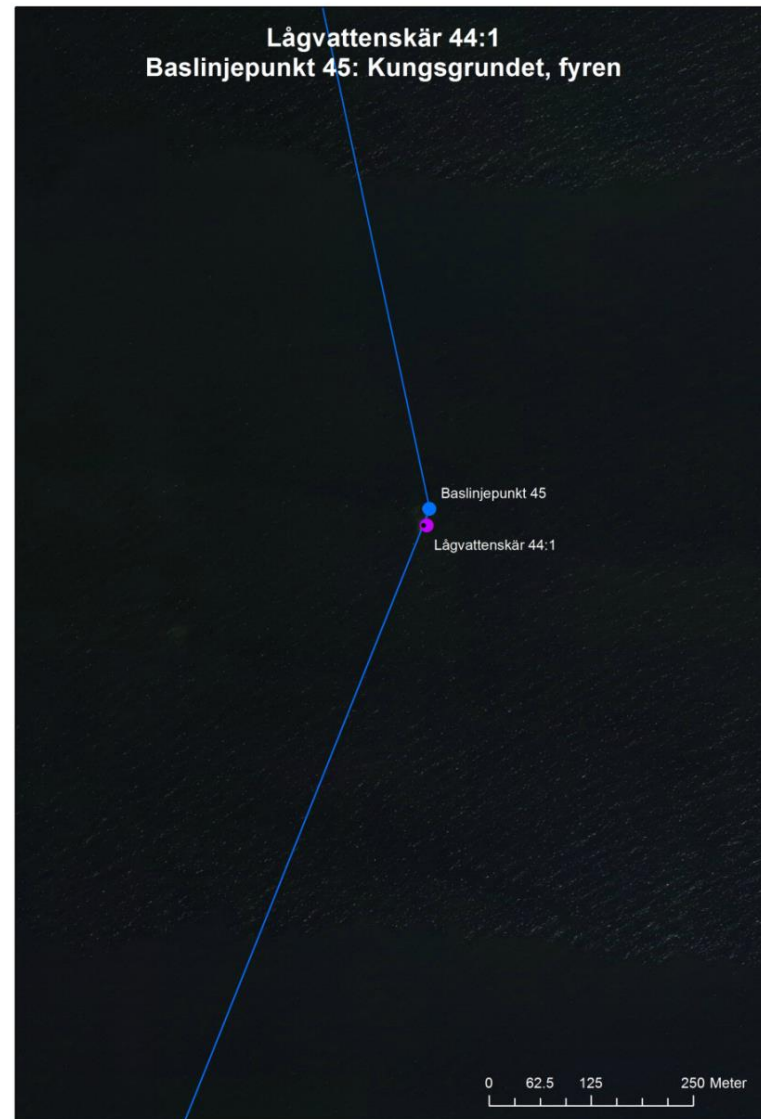
Baslinjepunkt 44: Lilla Båden, O-punkten

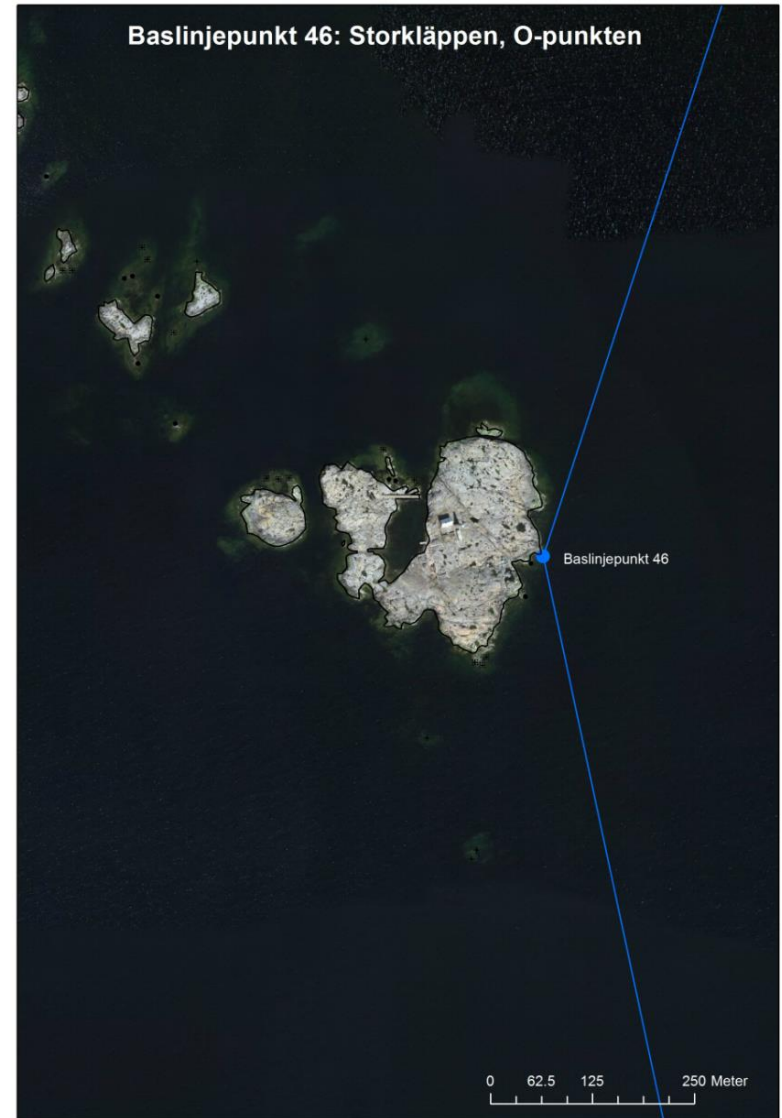
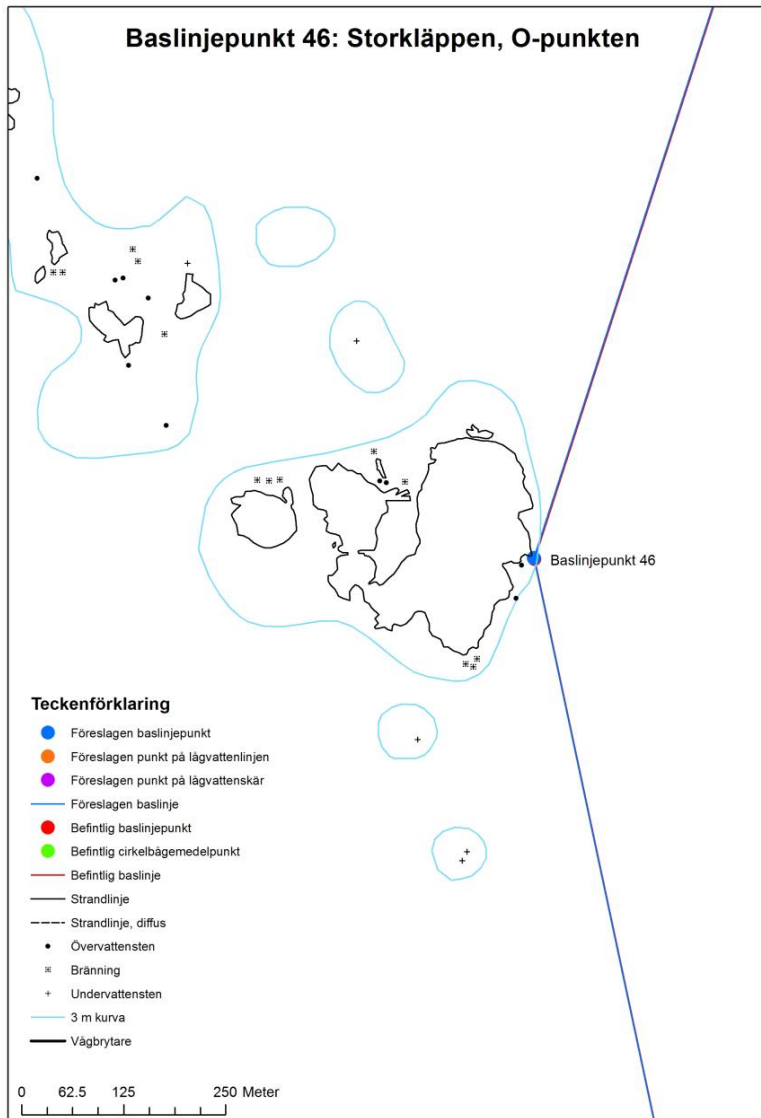


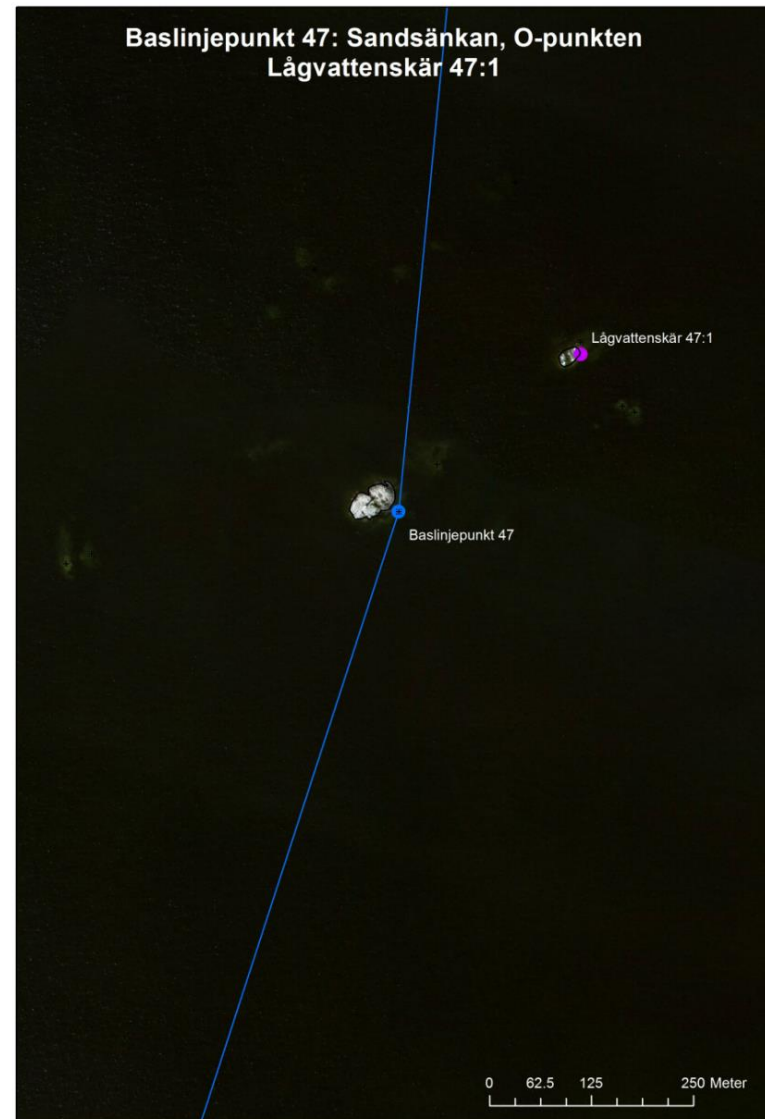
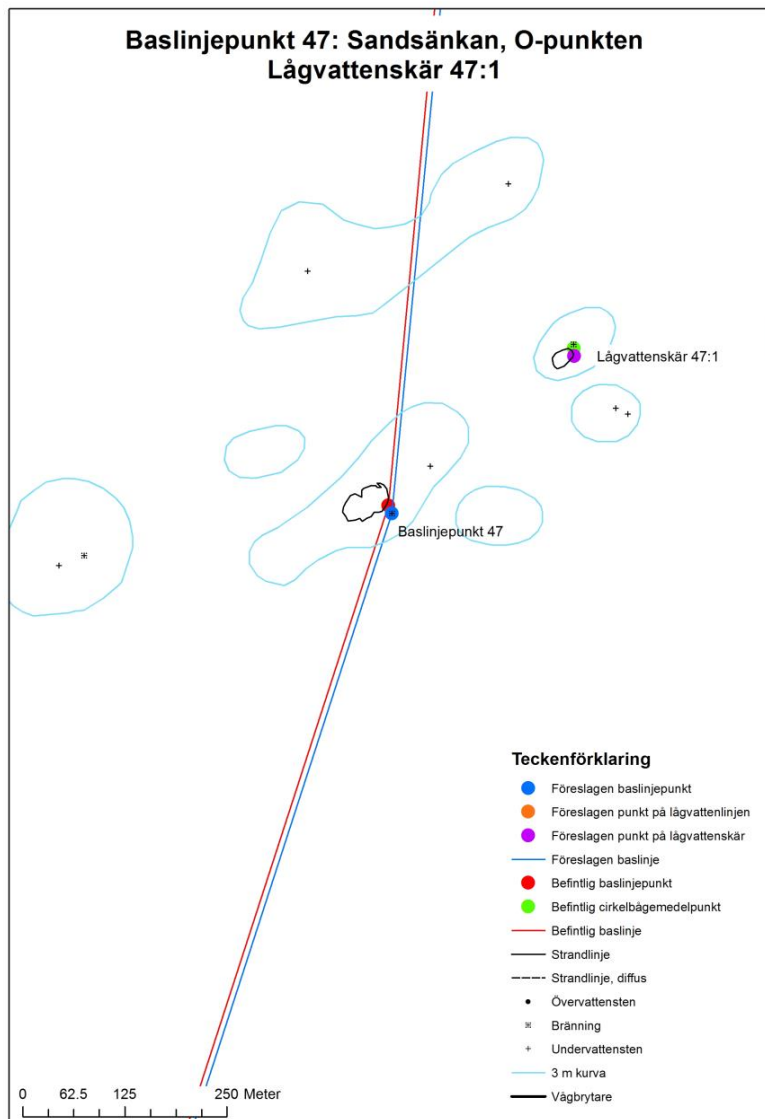
Lågvattnskär 44:1 Baslinjepunkt 45: Kungsgrundet, fyren




Lågvattnskär 44:1 Baslinjepunkt 45: Kungsgrundet, fyren



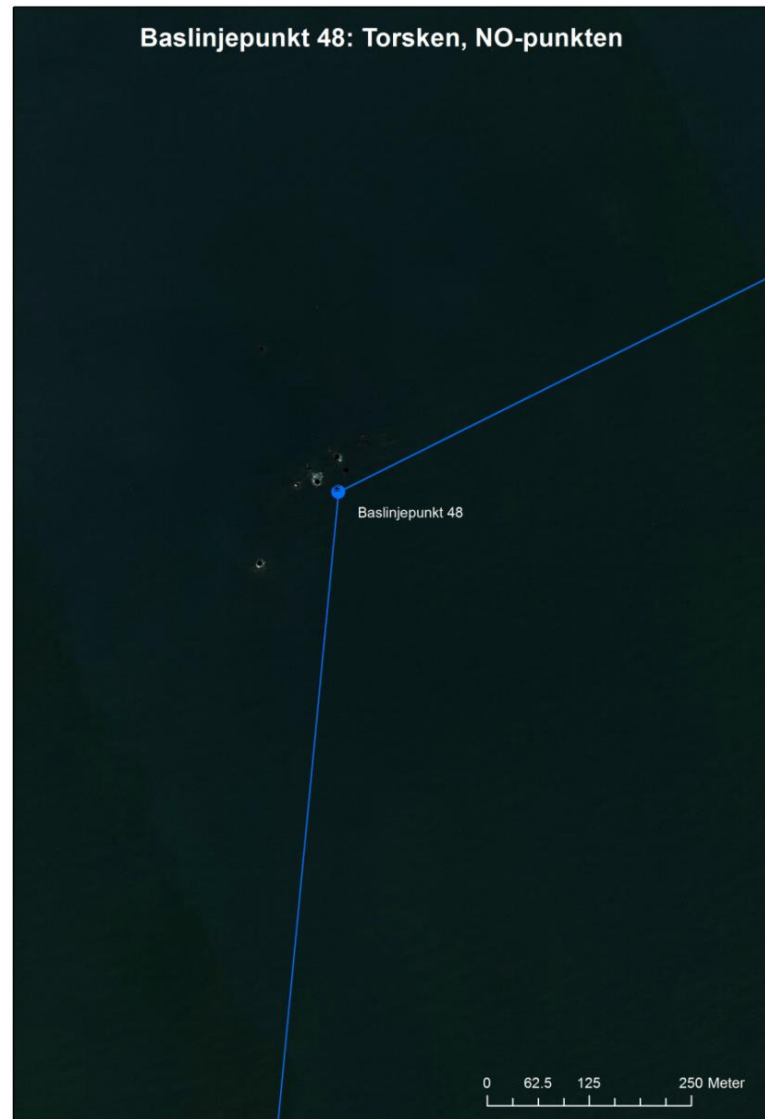




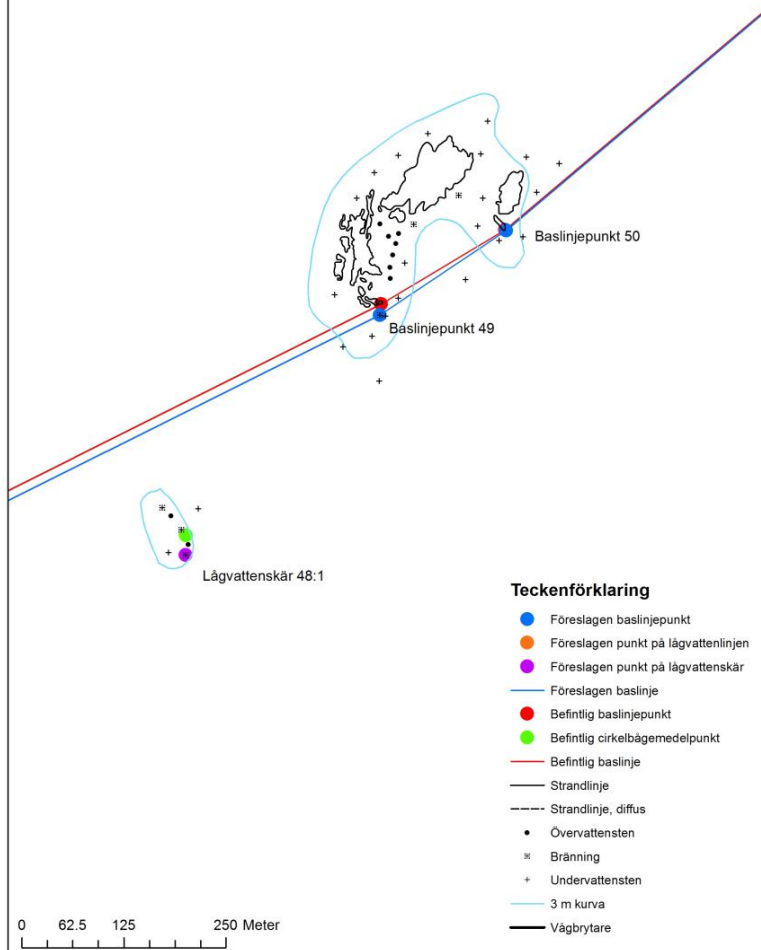
Baslinjepunkt 48: Torsken, NO-punkten



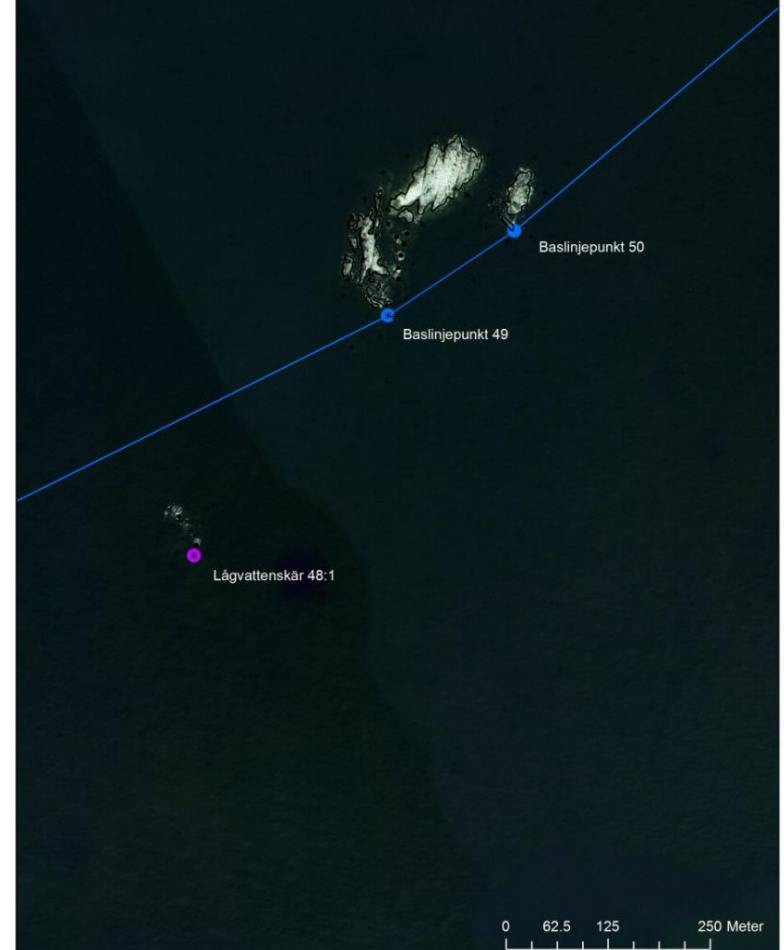
Baslinjepunkt 48: Torsken, NO-punkten



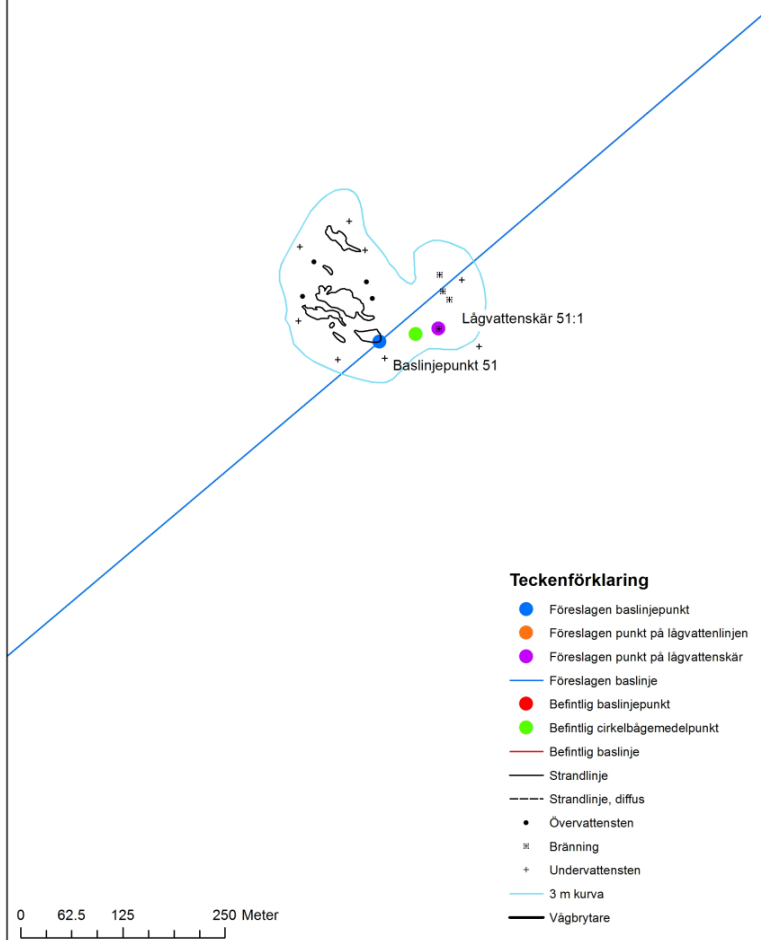
Lågvattnenskar 48:1: Skeppsgrund
 Baslinjepunkt 49: Yttre Karvasen, SSO-punkten
 Baslinjepunkt 50: Yttre Karvasen, SO-punkten



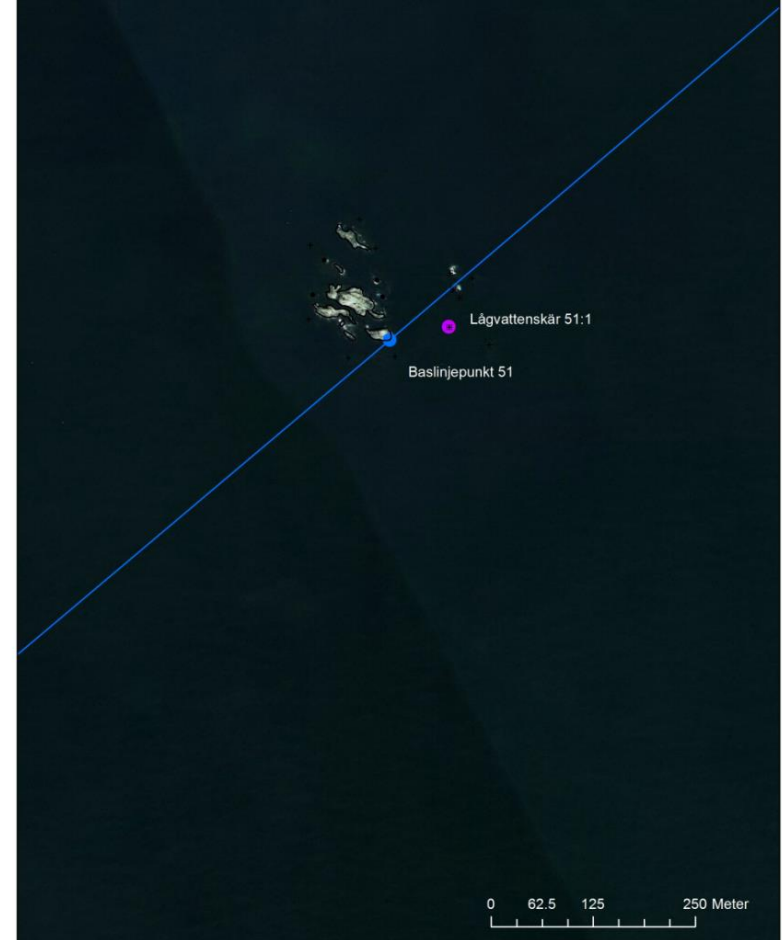
Lågvattnenskar 48:1: Skeppsgrund
 Baslinjepunkt 49: Yttre Karvasen, SSO-punkten
 Baslinjepunkt 50: Yttre Karvasen, SO-punkten



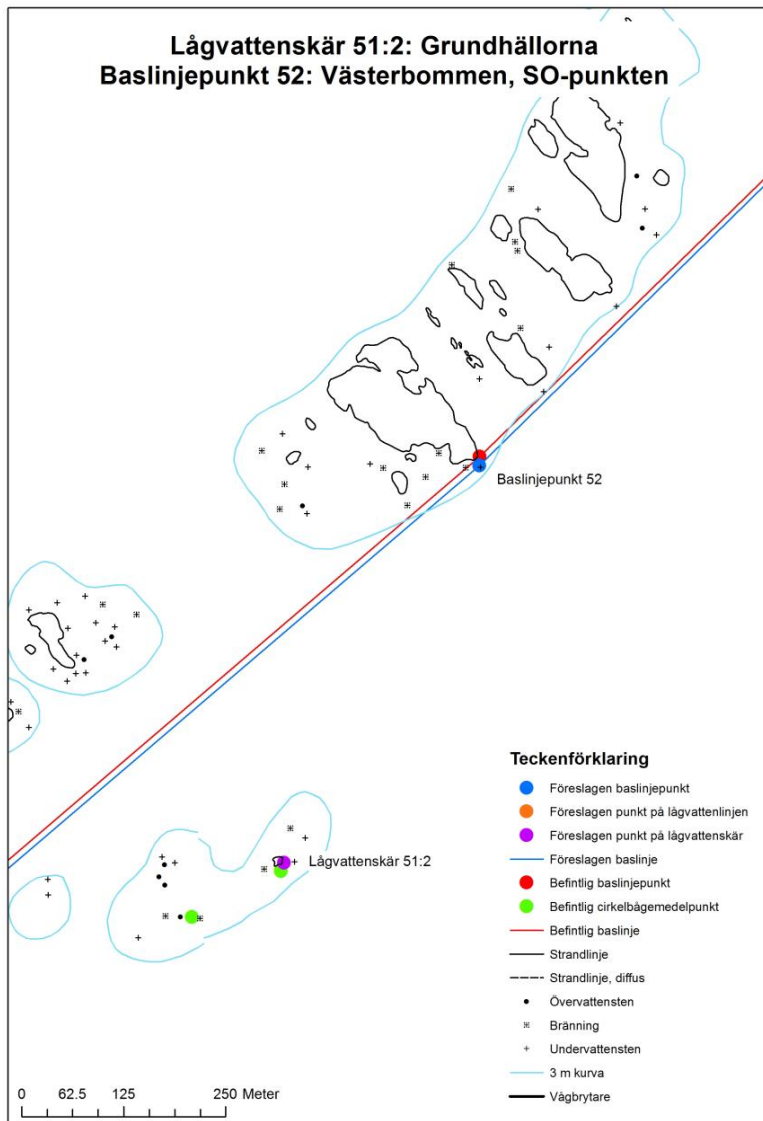
Baslinjepunkt 51: Roxen, SO-punkten Lågvattenskär 51:1



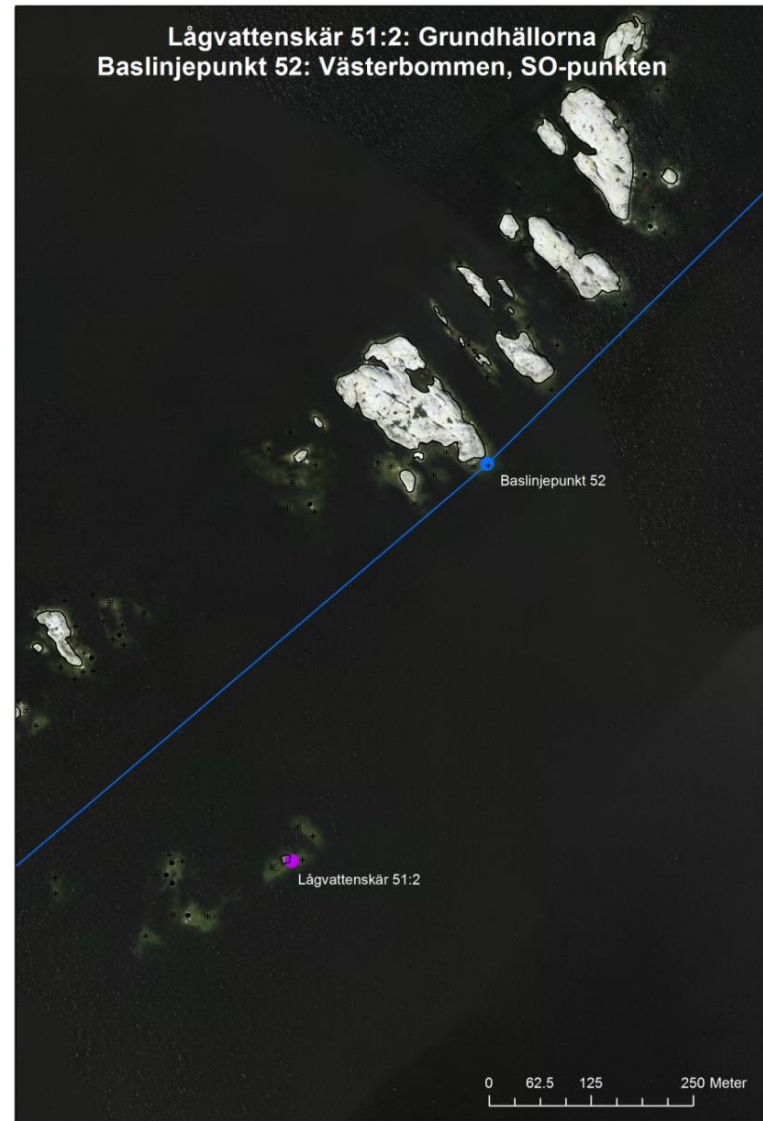
Baslinjepunkt 51: Roxen, SO-punkten Lågvattenskär 51:1



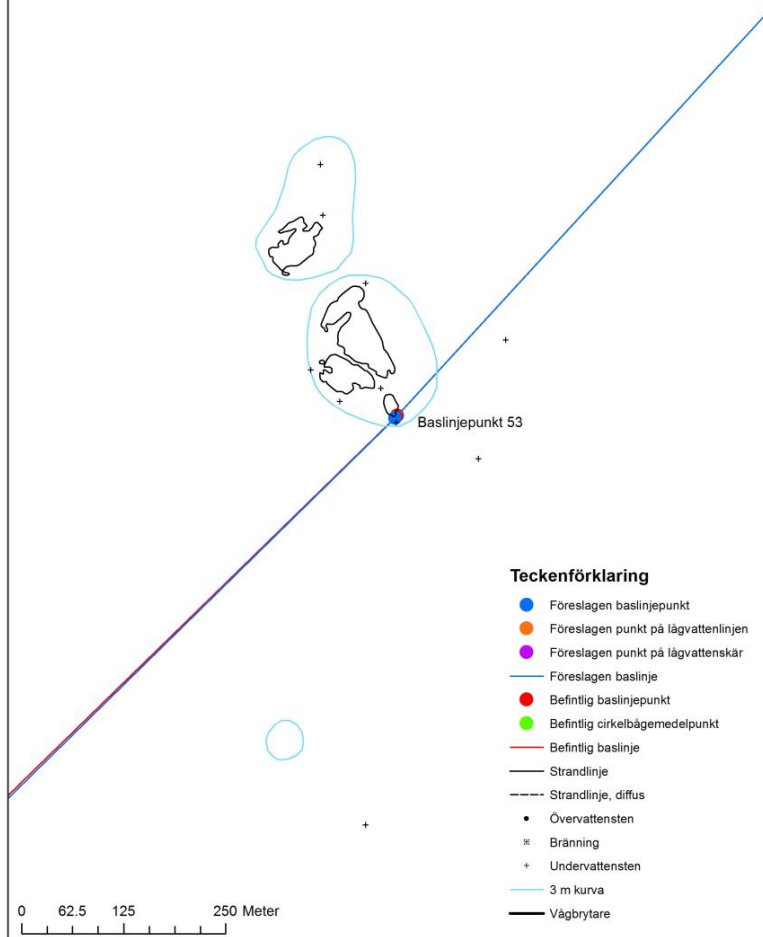
Lågvattnenskar 51:2: Grundhällorna
 Baslinjepunkt 52: Västerbommen, SO-punkten




Lågvattnenskar 51:2: Grundhällorna
 Baslinjepunkt 52: Västerbommen, SO-punkten



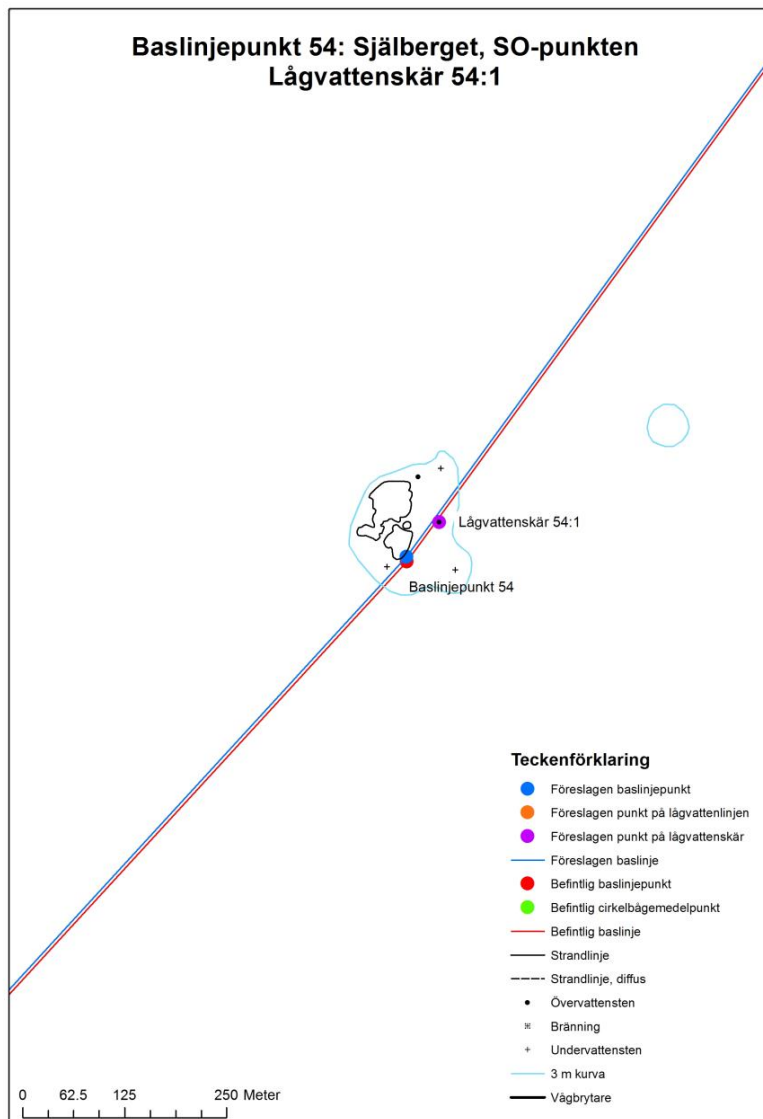
Baslinjepunkt 53: Stora Ivarn, SO-punkten



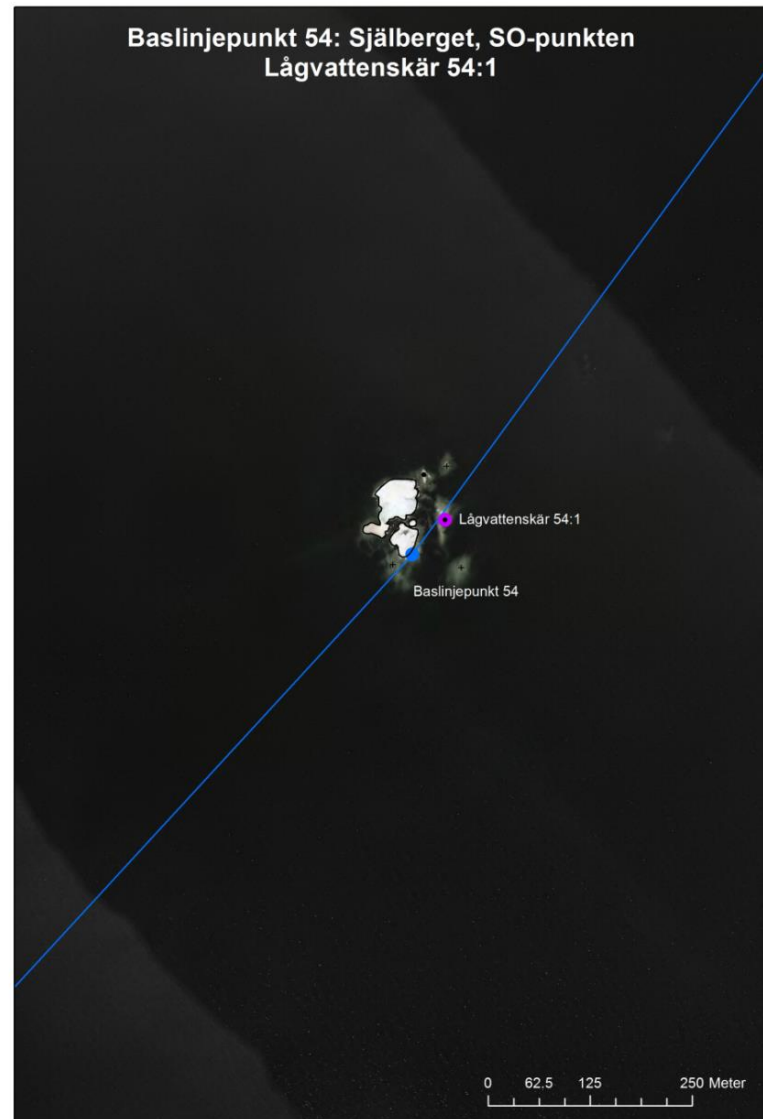
Baslinjepunkt 53: Stora Ivarn, SO-punkten



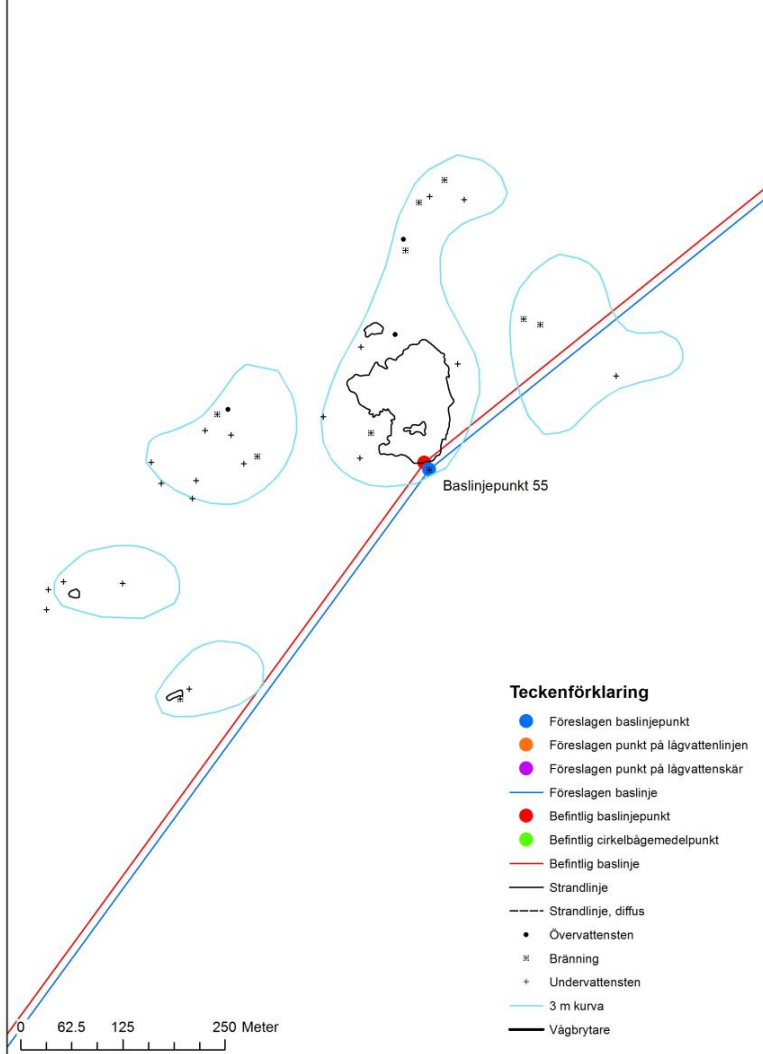
Baslinjepunkt 54: Själberget, SO-punkten Lågvattenskår 54:1



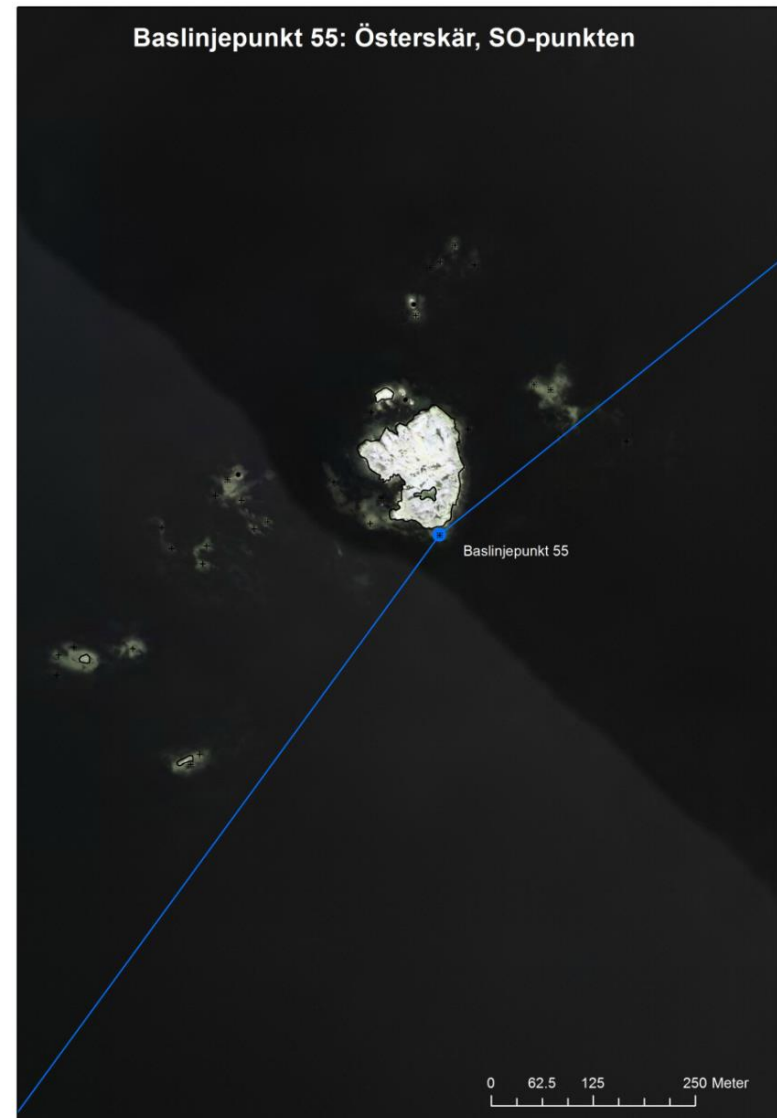
Baslinjepunkt 54: Sjalberget, SO-punkten Lågvattenskår 54:1

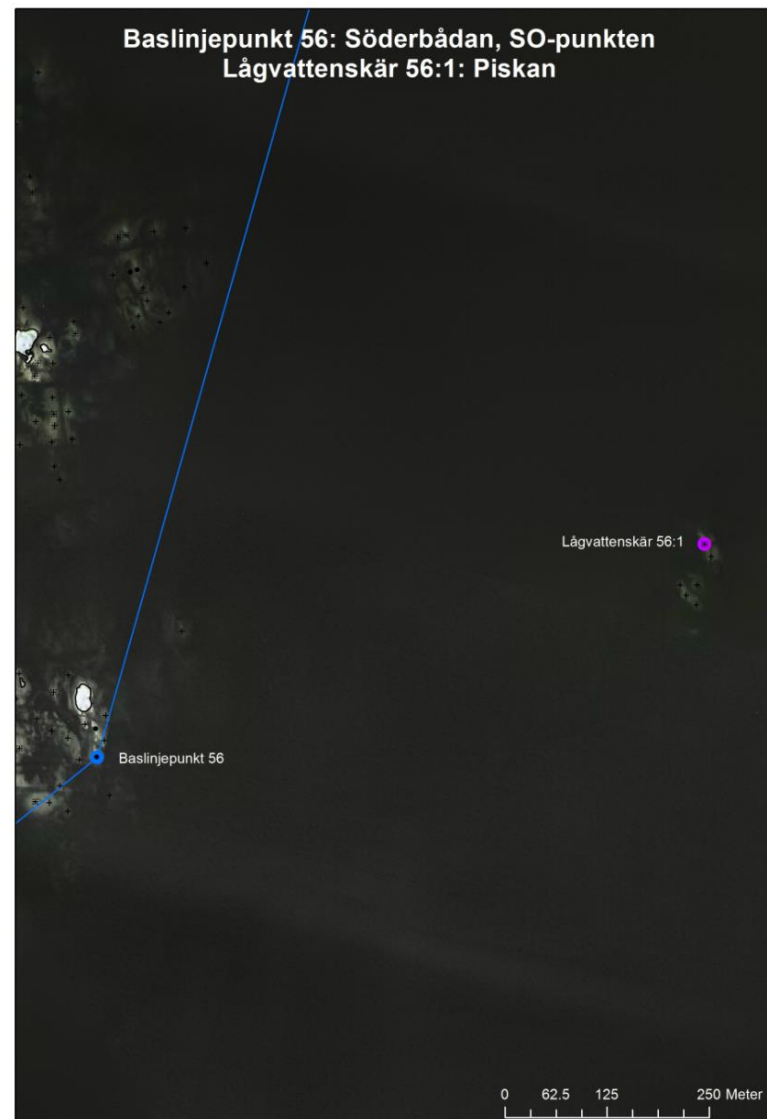
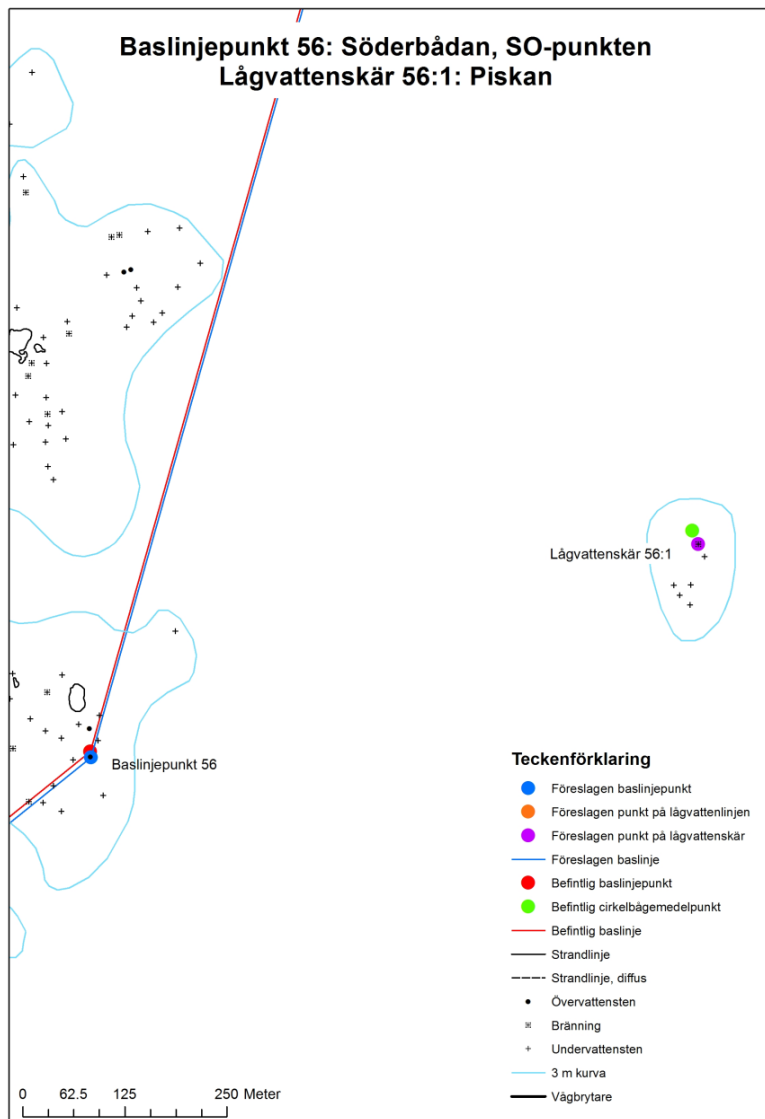


Baslinjepunkt 55: Österskär, SO-punkten

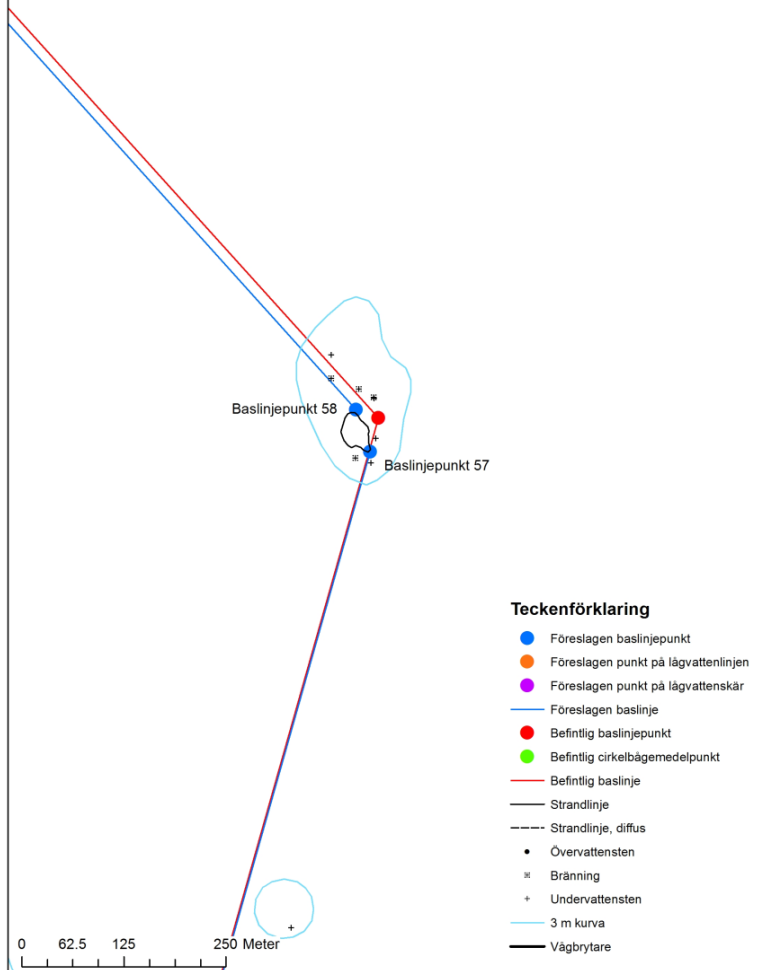


Baslinjepunkt 55: Österskär, SO-punkten

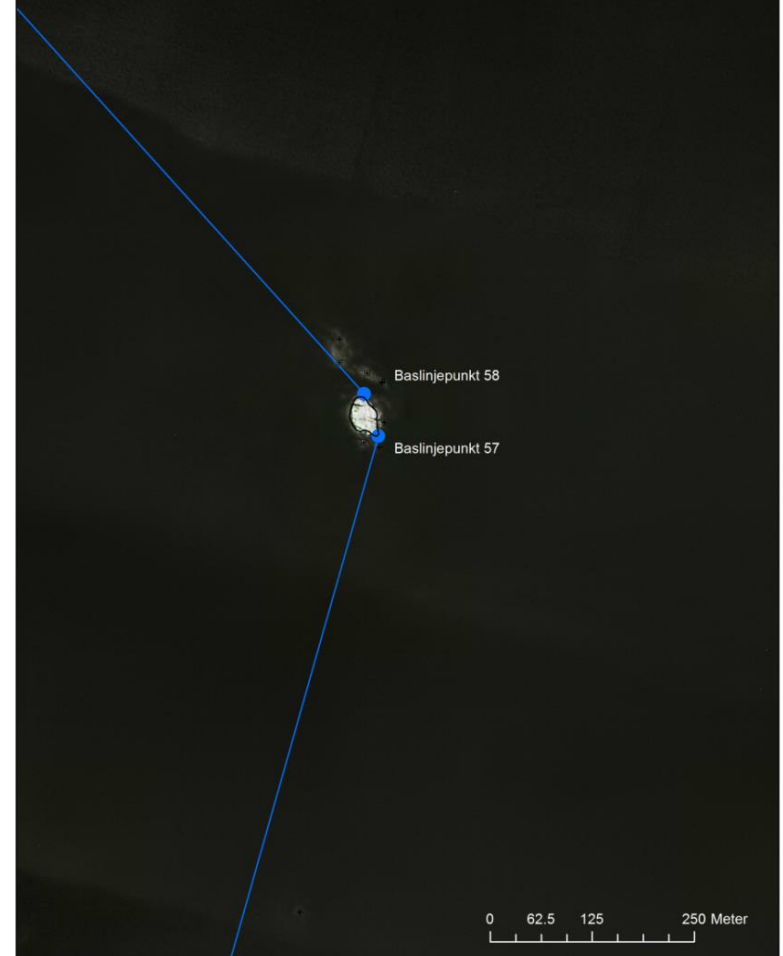




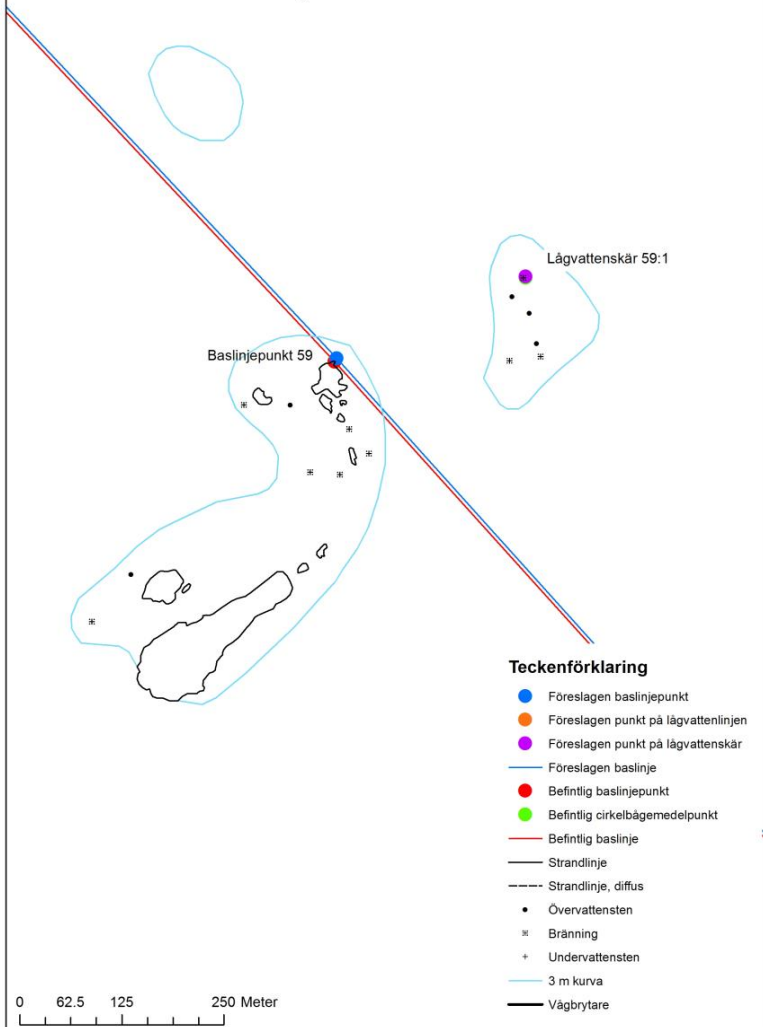
Baslinjepunkt 57: Ytterberget, S-punkten
Baslinjepunkt 58: Ytterberget, NO-punkten



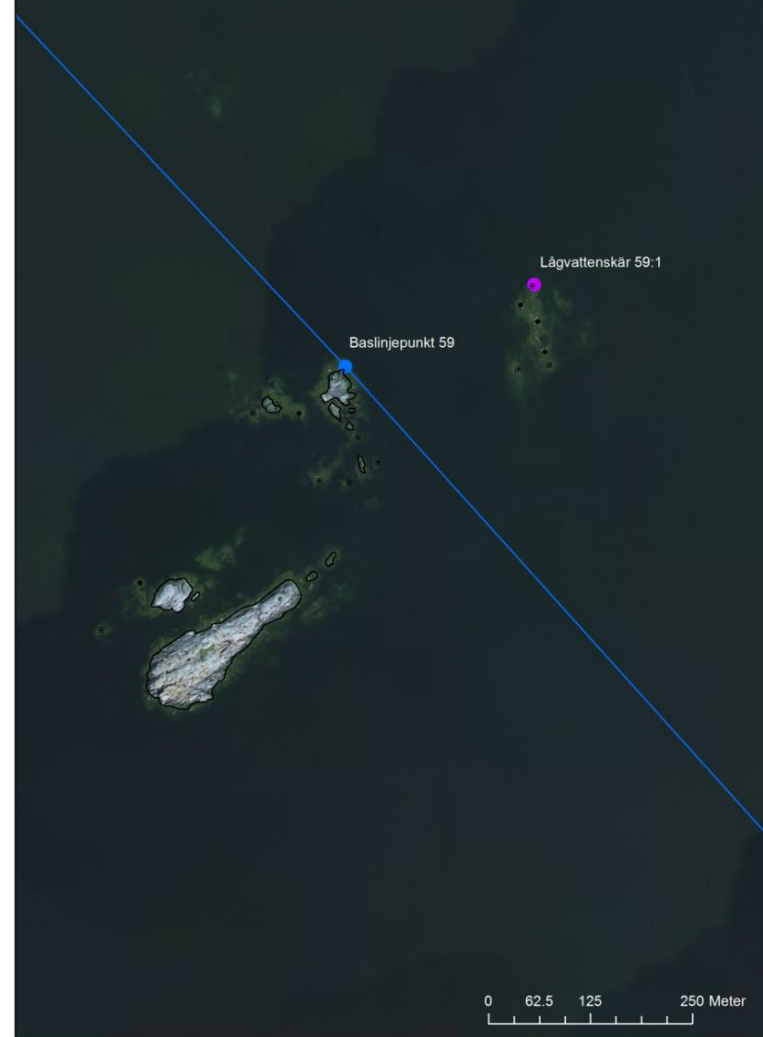
Baslinjepunkt 57: Ytterberget, S-punkten
Baslinjepunkt 58: Ytterberget, NO-punkten



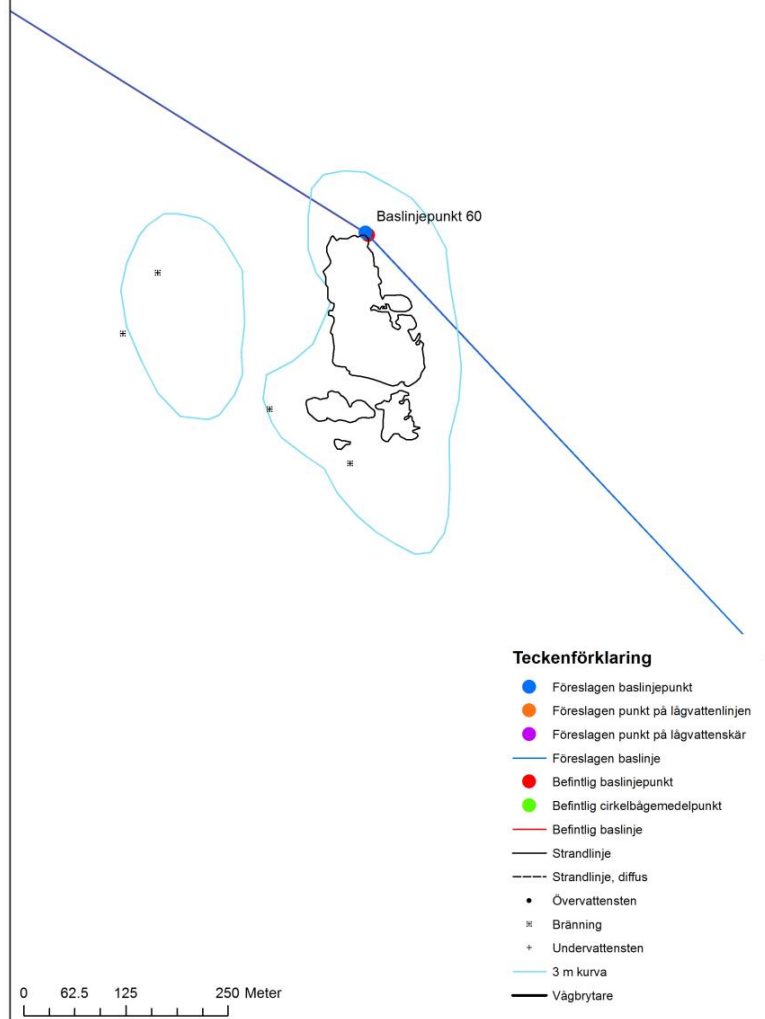
Baslinjepunkt 59: Längden, NNO-punkten Lågvattenskår 59:1



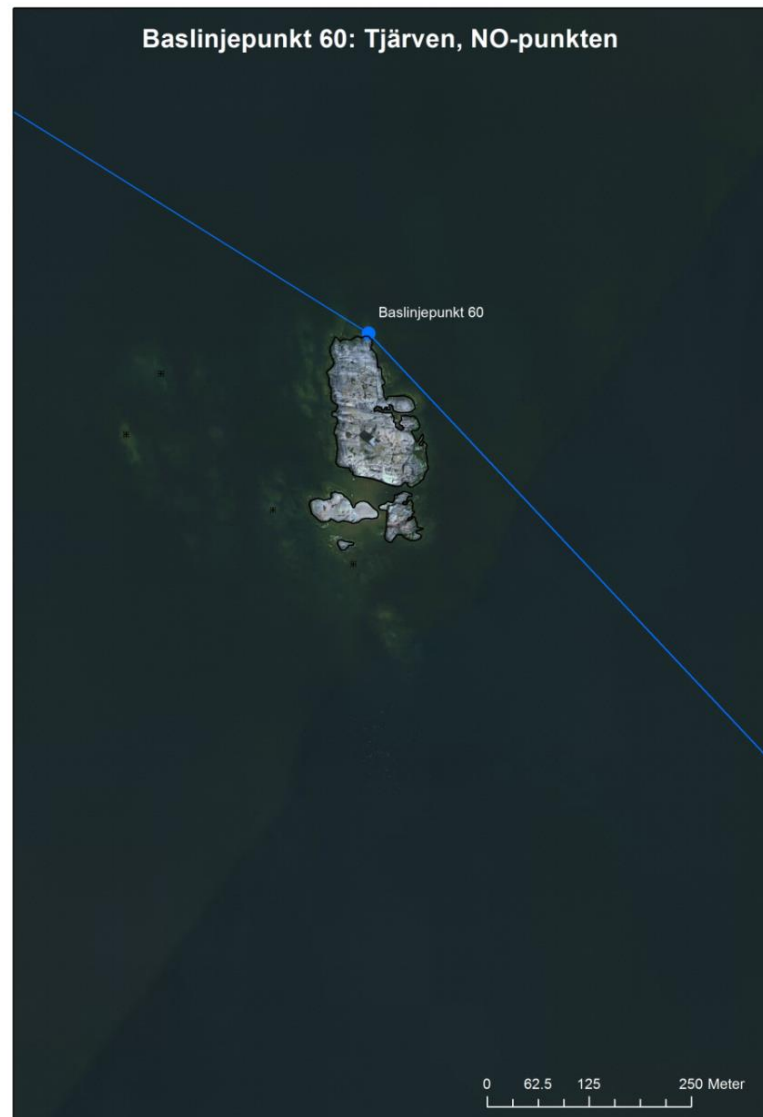
Baslinjepunkt 59: Längden, NNO-punkten Lågvattenskår 59:1



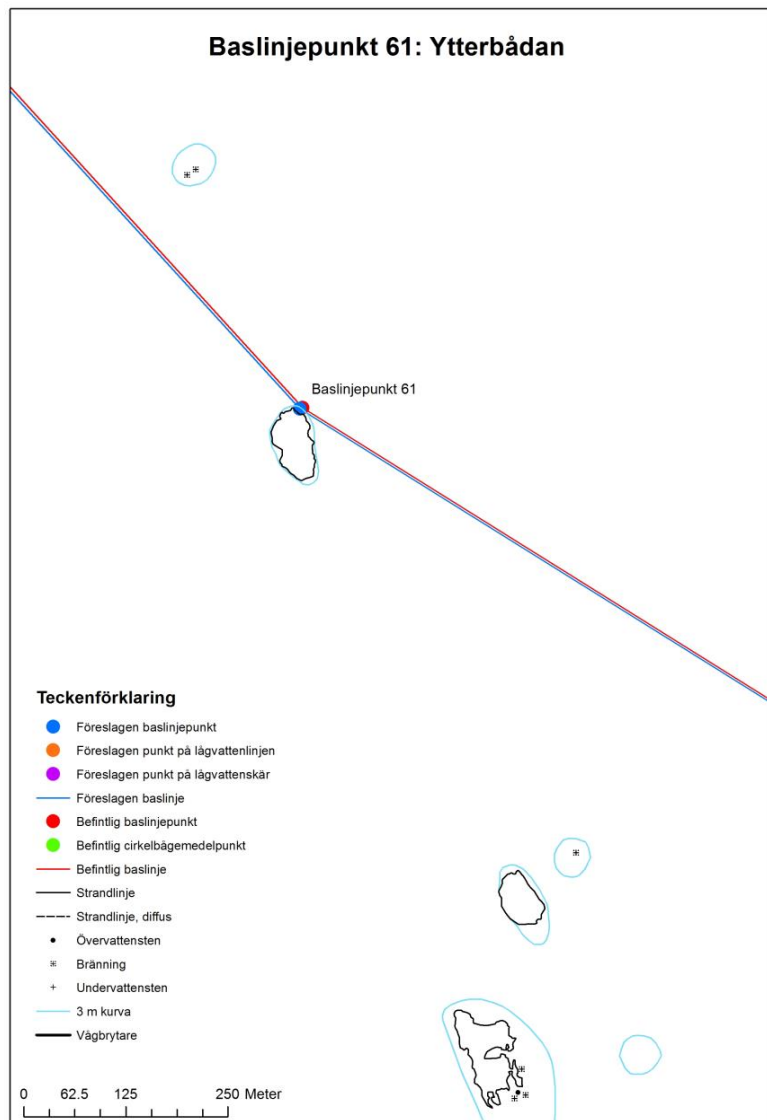
Baslinjepunkt 60: Tjärven, NO-punkten



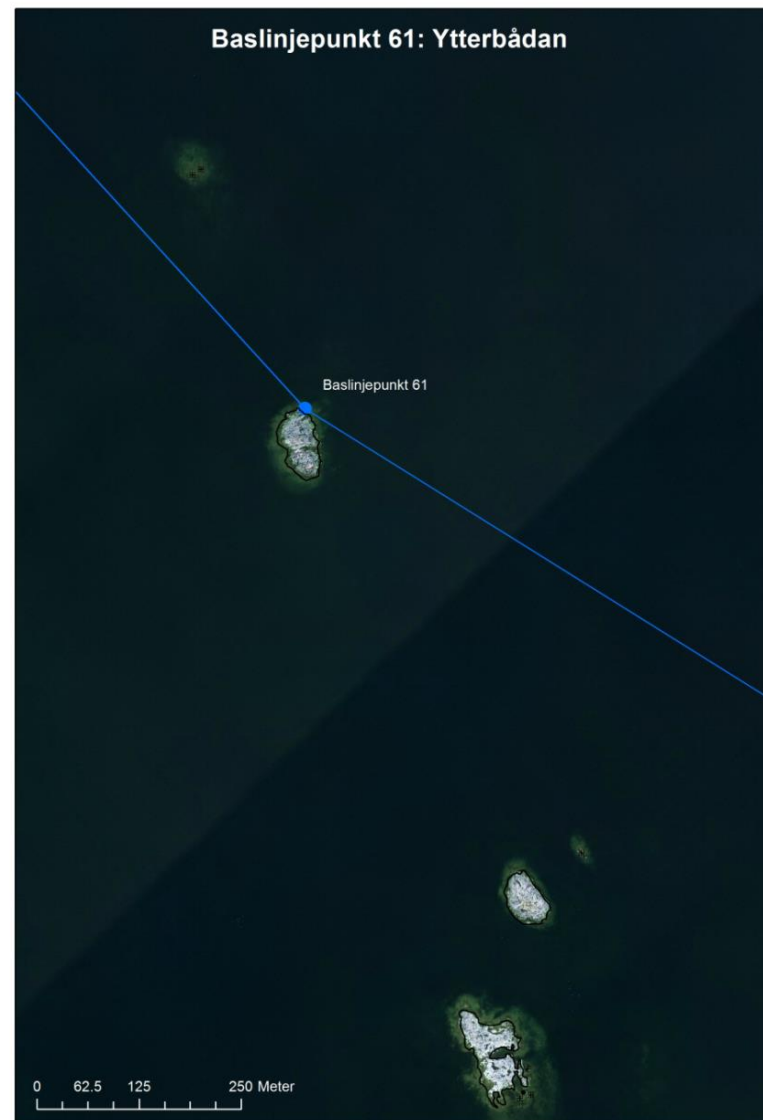
Baslinjepunkt 60: Tjärven, NO-punkten

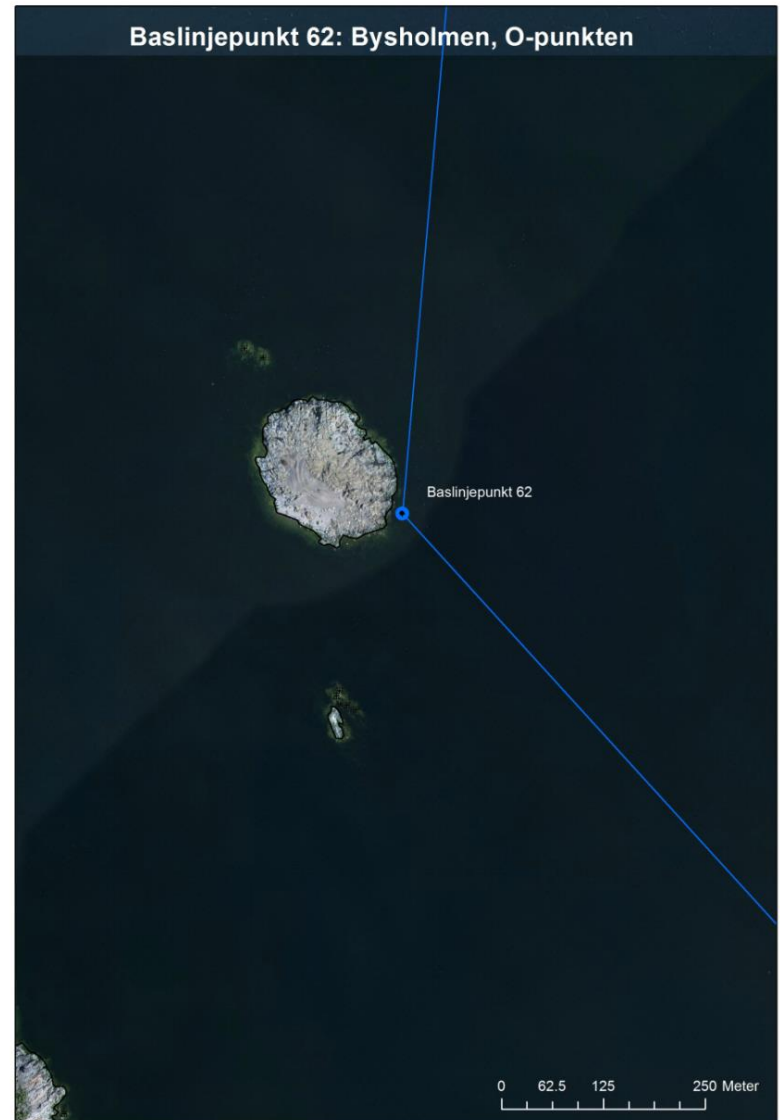
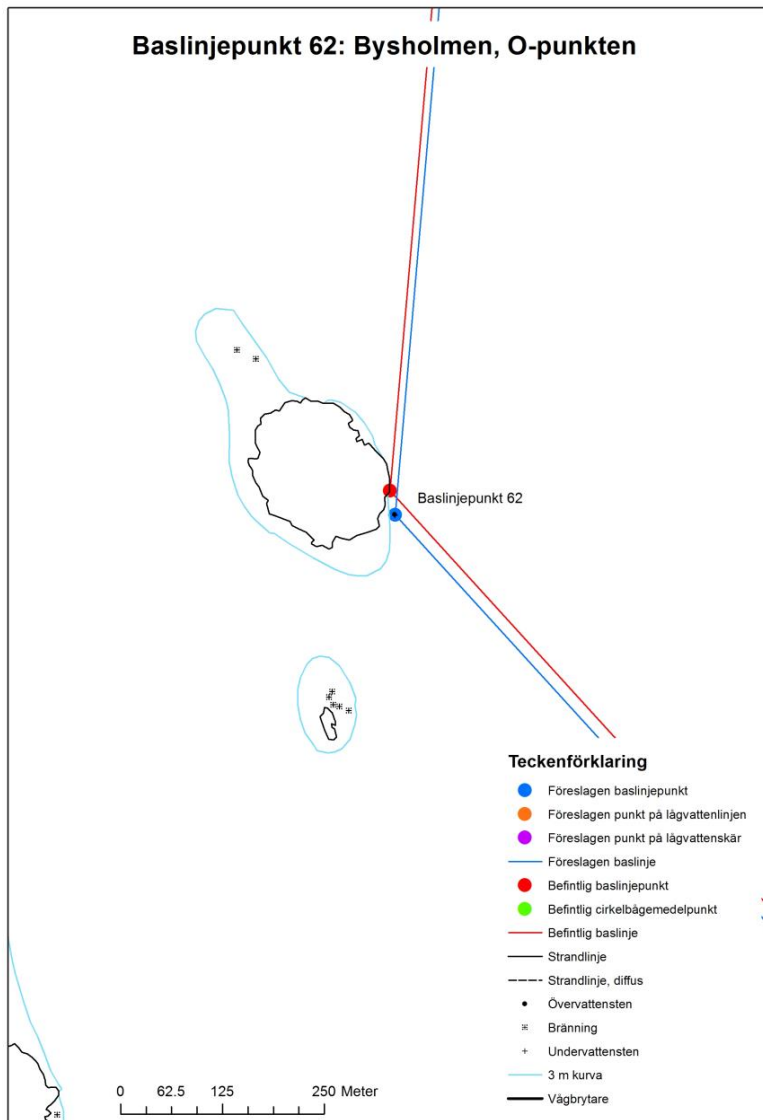


Baslinjepunkt 61: Ytterbådan

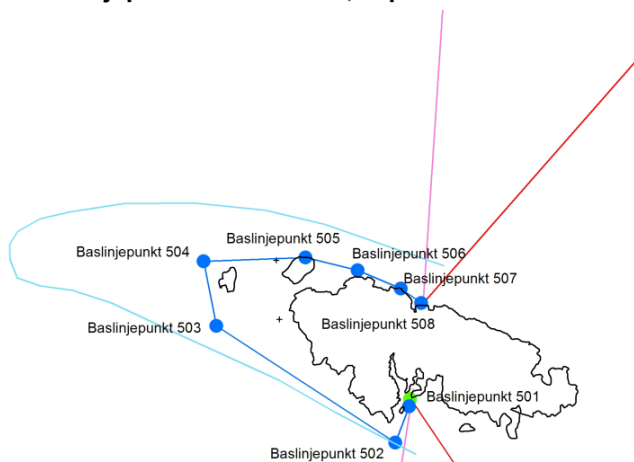


Baslinjepunkt 61: Ytterbådan





- Baslinjepunkt 501: Märket, S-punkten**
- Baslinjepunkt 502: Märket, SSV-punkten**
- Baslinjepunkt 503: Märket, SV-punkten**
- Baslinjepunkt 504: Märket, V-punkten**
- Baslinjepunkt 505: Märket, VNV-punkten**
- Baslinjepunkt 506: Märket, NV-punkten**
- Baslinjepunkt 507: Märket, NNV-punkten**
- Baslinjepunkt 508: Märket, N-punkten**

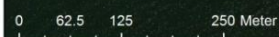
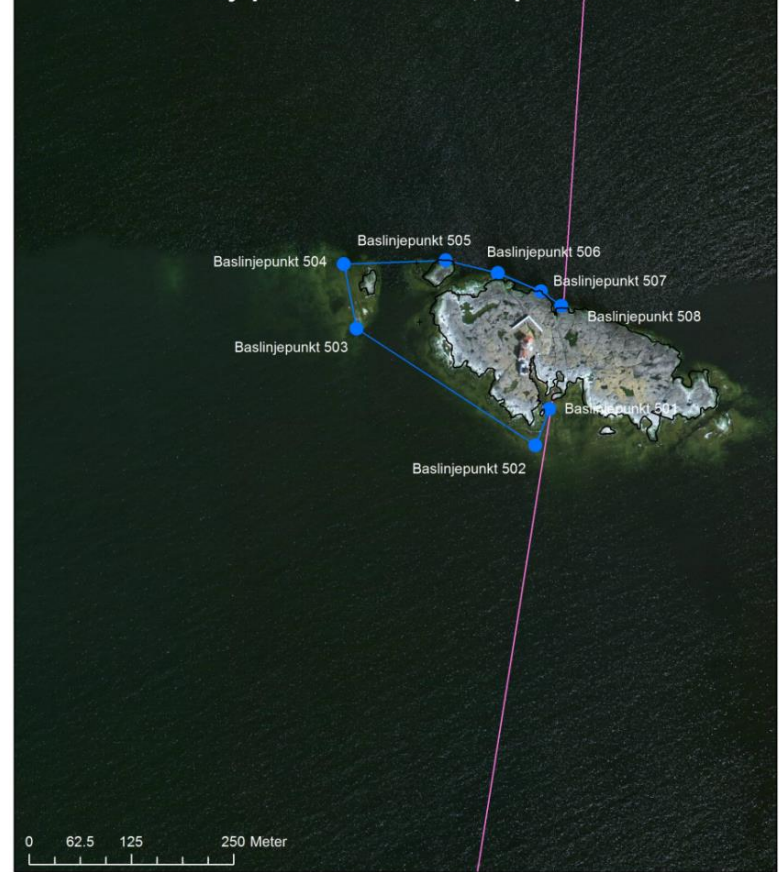


Teckenförklaring

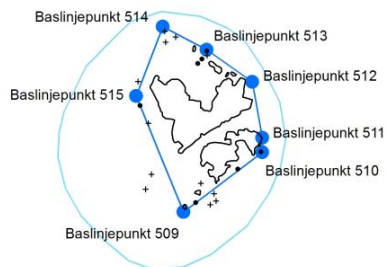
- Föreslagen baslinjepunkt
- Föreslagen punkt på lågvattenlinjen
- Föreslagen punkt på lågvattenskår
- Föreslagen baslinje
- Befintlig baslinjepunkt
- Befintlig cirkelbågemedelpunkt
- Befintlig baslinje
- Strandlinje
- Strandlinje, diffus
- Övervattensten
- ⊛ Bränning
- + Undervattensten
- 3 m kurva
- Vågbrytare
- Territorialgräns



- Baslinjepunkt 501: Märket, S-punkten**
- Baslinjepunkt 502: Märket, SSV-punkten**
- Baslinjepunkt 503: Märket, SV-punkten**
- Baslinjepunkt 504: Märket, V-punkten**
- Baslinjepunkt 505: Märket, VNV-punkten**
- Baslinjepunkt 506: Märket, NV-punkten**
- Baslinjepunkt 507: Märket, NNV-punkten**
- Baslinjepunkt 508: Märket, N-punkten**



Baslinjepunkt 509: Märketshällarna, S-punkten
Baslinjepunkt 510: Märketshällarna, SO-punkten
Baslinjepunkt 511: Märketshällarna, O-punkten
Baslinjepunkt 512: Märketshällarna, ONO-punkten
Baslinjepunkt 513: Märketshällarna, N-punkten
Baslinjepunkt 514: Märketshällarna, NV-punkten
Baslinjepunkt 515: Märketshällarna, V-punkten

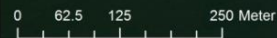


Teckenförklaring

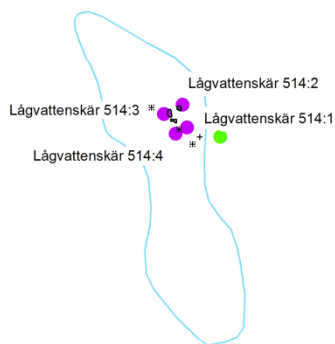
- Föreslagen baslinjepunkt
- Föreslagen punkt på lågvattenlinjen
- Föreslagen punkt på lågvattenskår
- Föreslagen baslinje
- Befintlig baslinjepunkt
- Befintlig cirkelbågemedelpunkt
- Befintlig baslinje
- Strandlinje
- - - Strandlinje, diffus
- Övervattensten
- × Bränning
- + Undervattensten
- 3 m kurva
- Vägbrytare



Baslinjepunkt 509: Märketshällarna, S-punkten
Baslinjepunkt 510: Märketshällarna, SO-punkten
Baslinjepunkt 511: Märketshällarna, O-punkten
Baslinjepunkt 512: Märketshällarna, ONO-punkten
Baslinjepunkt 513: Märketshällarna, N-punkten
Baslinjepunkt 514: Märketshällarna, NV-punkten
Baslinjepunkt 515: Märketshällarna, V-punkten



Lågvattnenskar 514:1: Märketskallen
 Lågvattnenskar 514:2: Märketskallen
 Lågvattnenskar 514:3: Märketskallen
 Lågvattnenskar 514:4: Märketskallen



Teckenförklaring

- Föreslagen baslinjepunkt
- Föreslagen punkt på lågvattenlinjen
- Föreslagen punkt på lågvattenskar
- Föreslagen baslinje
- Befintlig baslinjepunkt
- Befintlig cirkelbågemedelpunkt
- Befintlig baslinje
- Strandlinje
- - - Strandlinje, diffus
- Övervattensten
- * Bränning
- + Undervattensten
- 3 m kurva
- Vägbrytare

Lågvattnenskar 514:1: Märketskallen
 Lågvattnenskar 514:2: Märketskallen
 Lågvattnenskar 514:3: Märketskallen
 Lågvattnenskar 514:4: Märketskallen

