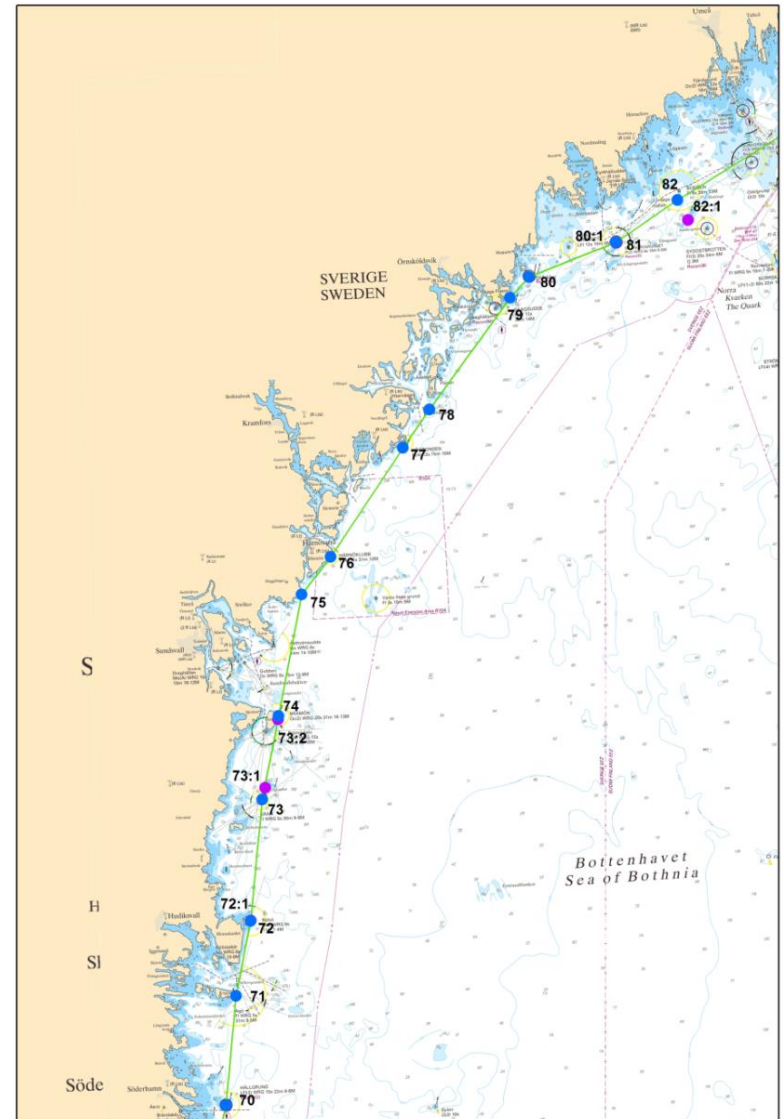


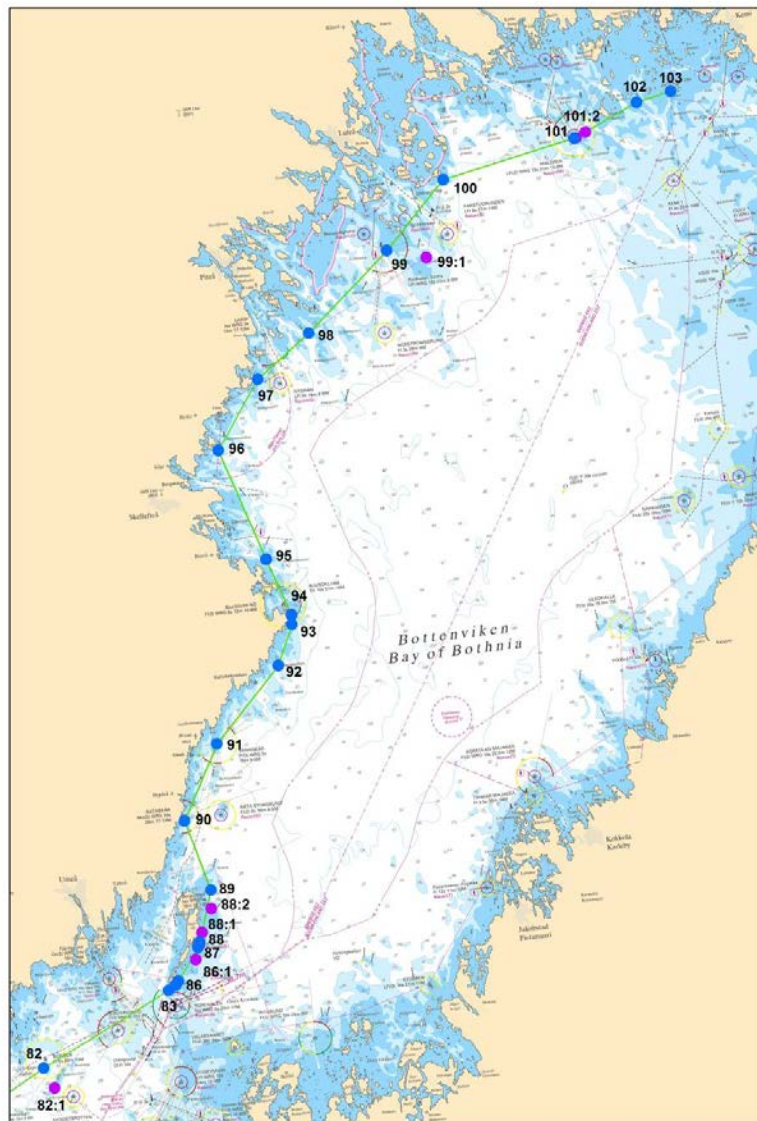
# Kartskisser över baslinjepunkter, punkter på lågvattenlinjen och punkter på lågvattenskår samt baslinjer

## Bottenhavet och Bottenviken

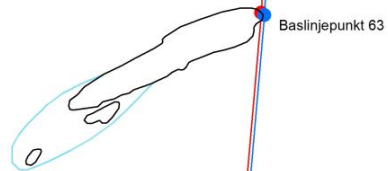
I denna bilaga redovisas kartskisser och ortofoton över utredningens förslag till baslinjepunkter, punkter på lågvattenlinjen, punkter på lågvattenskår och baslinjer. Som jämförelse anges också befintliga baslinjepunkter, cirkelbågemedelpunkter och baslinjer från Sjöfartsverkets sjökortsdatabas.

Samtliga kartskisser har skalangivelse och teckenförklaring. Inledningsvis visas en översiktskarta för varje delsträcka av kusten.





## Baslinjepunkt 63: Halsaren, O-punkten



### Teckenförklaring

- Föreslagen baslinjepunkt
- Föreslagen punkt på lågvattenlinjen
- Föreslagen punkt på lågvattenskår
- Föreslagen baslinje
- Befintlig baslinjepunkt
- Befintlig cirkelbågemedelpunkt
- Befintlig baslinje
- Strandlinje
- Strandlinje, diffus
- Övervattensten
- ⊗ Bränning
- + Undervattensten
- 3 m kurva
- Vågbrytare

0 62.5 125 250 Meter

## Baslinjepunkt 63: Halsaren, O-punkten



0 62.5 125 250 Meter

## Baslinjepunkt 64: Travarbulten, O-punkten

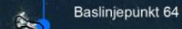


### Teckenförklaring

- Föreslagen baslinjepunkt
- Föreslagen punkt på lågvattenlinjen
- Föreslagen punkt på lågvattenskår
- Föreslagen baslinje
- Befintlig baslinjepunkt
- Befintlig cirkelbågemedelpunkt
- Befintlig baslinje
- Strändlinje
- Strändlinje, diffus
- Övervattensten
- ⊗ Bränning
- + Undervattensten
- 3 m kurva
- Vägbrytare

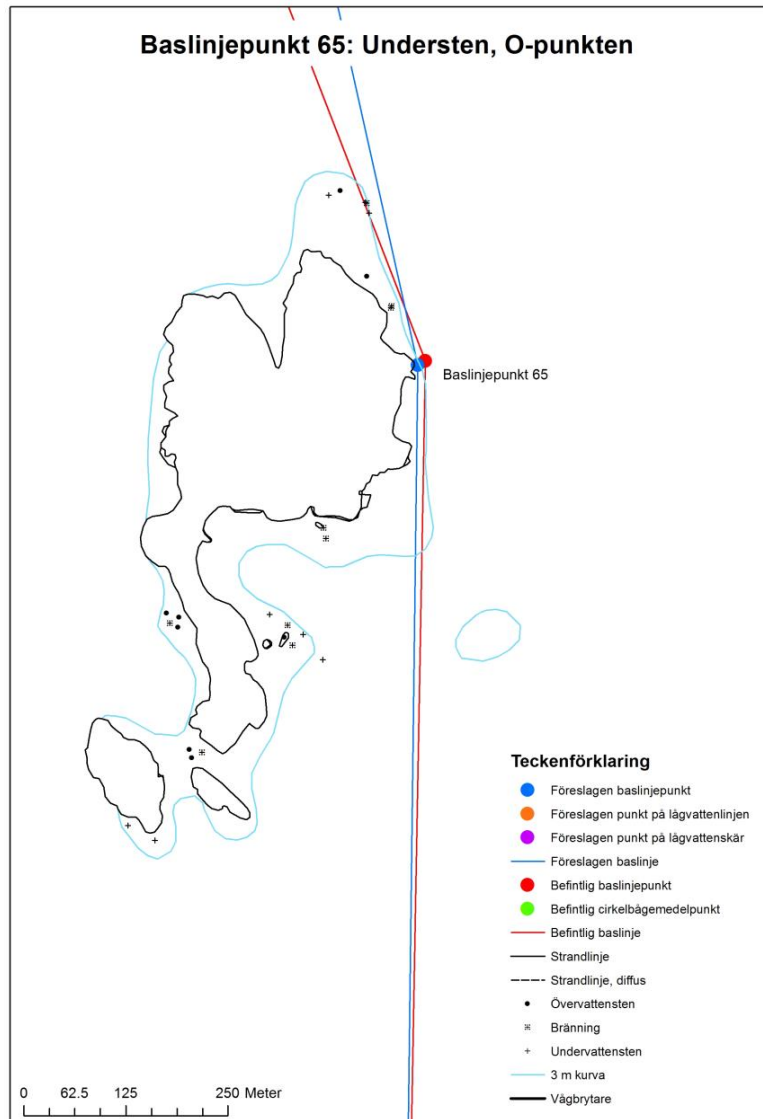
0 62.5 125 250 Meter

## Baslinjepunkt 64: Travarbulten, O-punkten

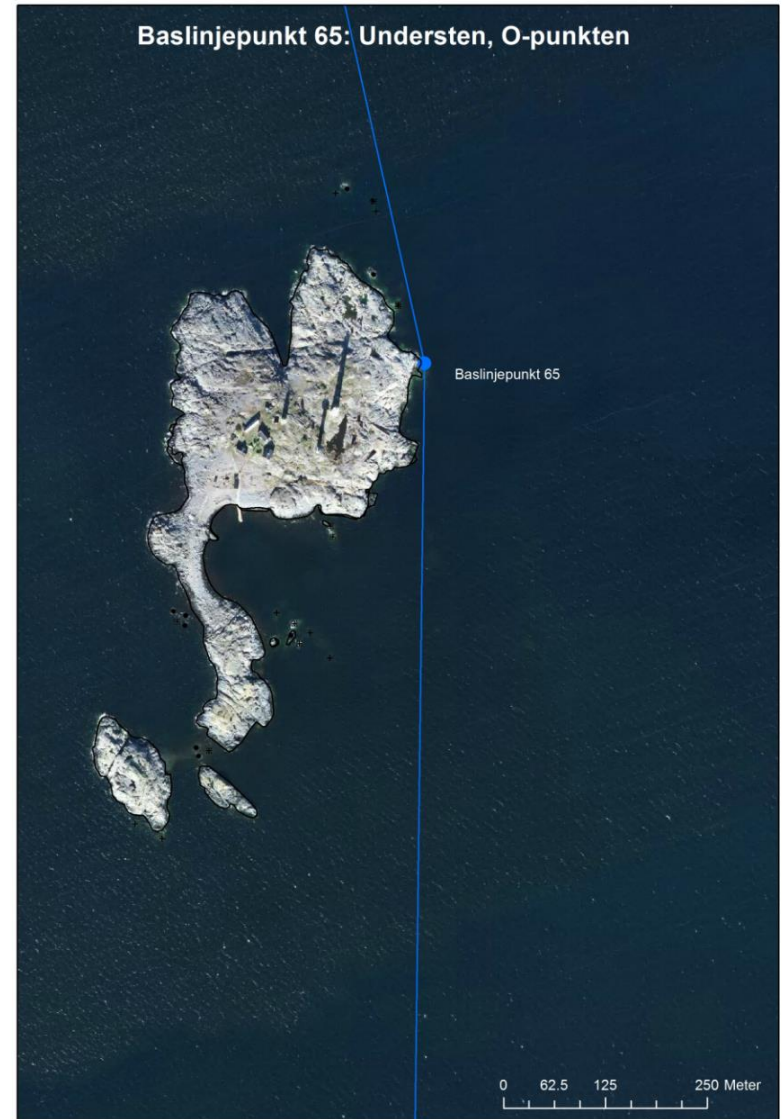


0 62.5 125 250 Meter

## Baslinjepunkt 65: Understen, O-punkten



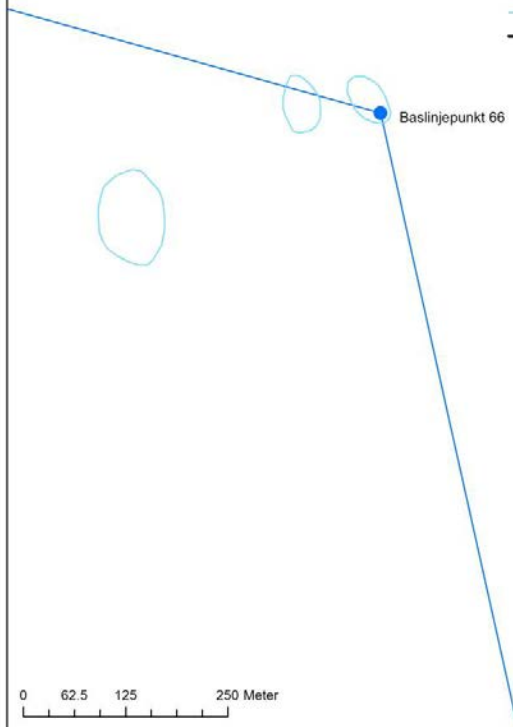
## Baslinjepunkt 65: Understen, O-punkten




## Baslinjepunkt 66: Grundkallen, fyren

### Teckenförklaring

- Foreslagen baslinjepunkt
- Foreslagen punkt på lågvattenlinjen
- Foreslagen punkt på lågvattenskår
- Foreslagen baslinje
- Befintlig baslinjepunkt
- Befintlig cirkelbågemedelpunkt
- Befintlig baslinje
- Strandlinje
- - - Strandlinje, diffus
- Övervattensten
- × Bränning
- + Undervattensten
- 3 m kurva
- Vägbrytare




## Baslinjepunkt 66: Grundkallen, fyren



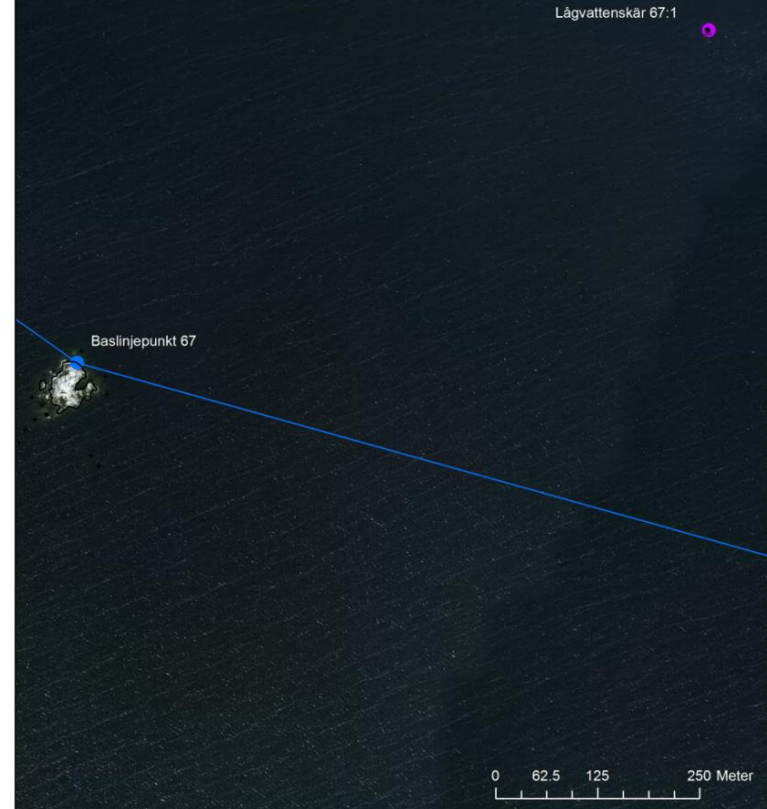
## Baslinjepunkt 67: Östergrund, NO-punkten Lågvattenskär 67:1: Järngrund

### Teckenförklaring

- Föreslagen baslinjepunkt
- Föreslagen punkt på lågvattenlinjen
- Föreslagen punkt på lågvattenskär
- Föreslagen baslinje
- Befintlig baslinjepunkt
- Befintlig cirkelbågemedelpunkt
- Befintlig baslinje
- Strandlinje
- - - Strandlinje, diffus
- Övervattensten
- ⊛ Bränning
- + Undervattensten
- 3 m kurva
- Vågbrytare



## Baslinjepunkt 67: Östergrund, NO-punkten Lågvattenskär 67:1: Järngrund

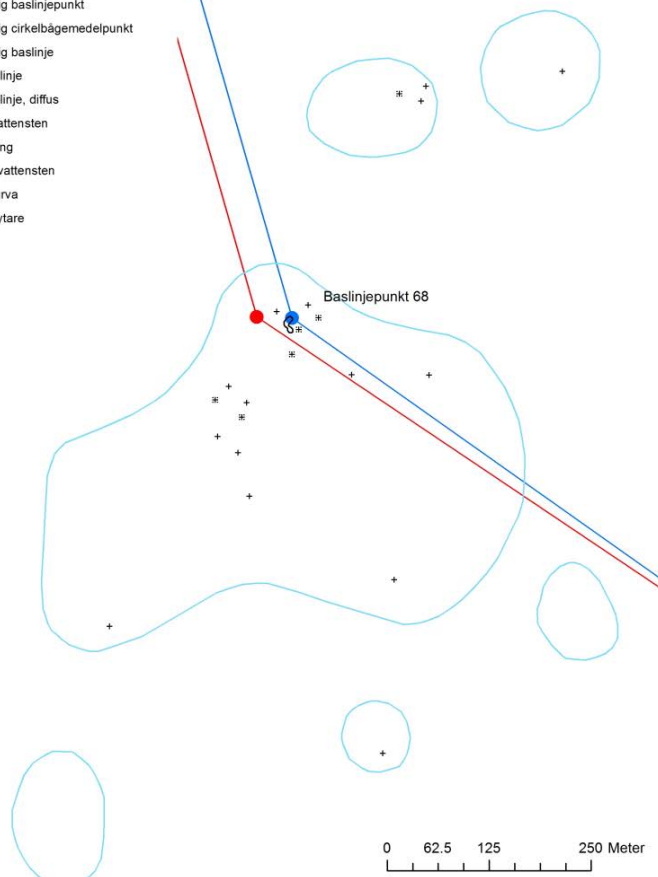




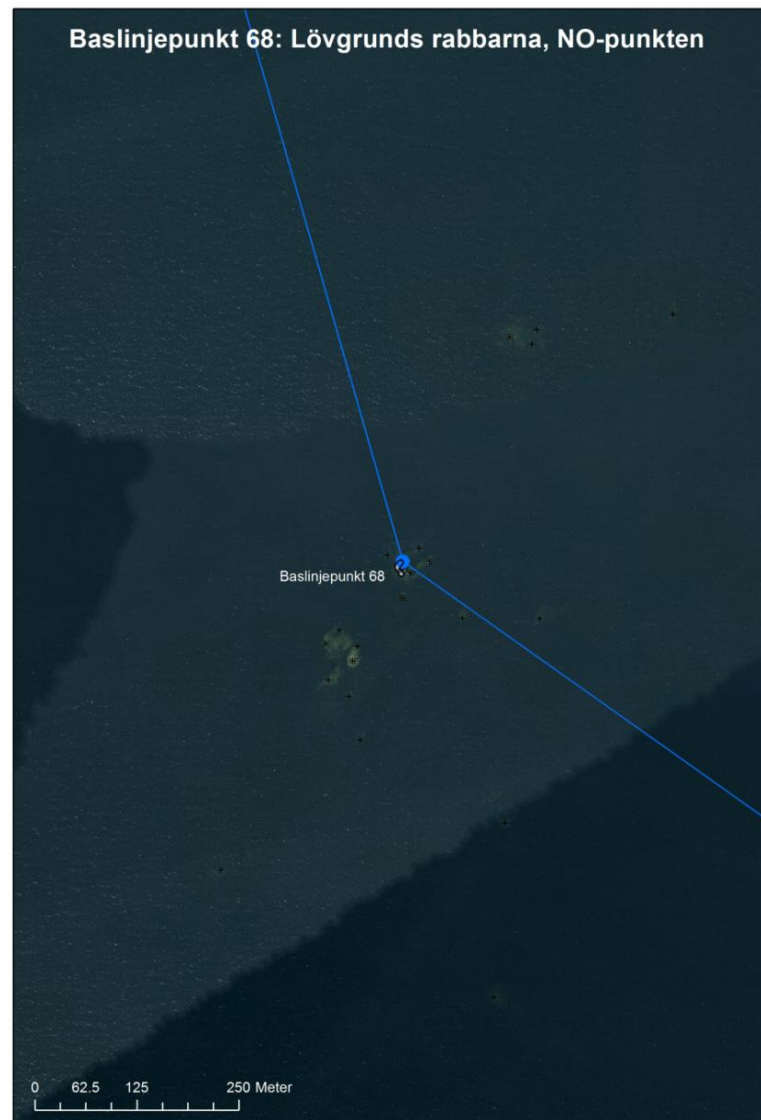
## Baslinjepunkt 68: Lövgrunds rabbarna, NO-punkten

### Teckenförklaring

- Föreslagen baslinjepunkt
- Föreslagen punkt på lågvattenlinjen
- Föreslagen punkt på lågvattenskår
- Föreslagen baslinje
- Befintlig baslinjepunkt
- Befintlig cirkelbågemedelpunkt
- Befintlig baslinje
- Strandlinje
- - - Strandlinje, diffus
- Övervattensten
- ⊠ Bränning
- + Undervattensten
- 3 m kurva
- Vägbrytare



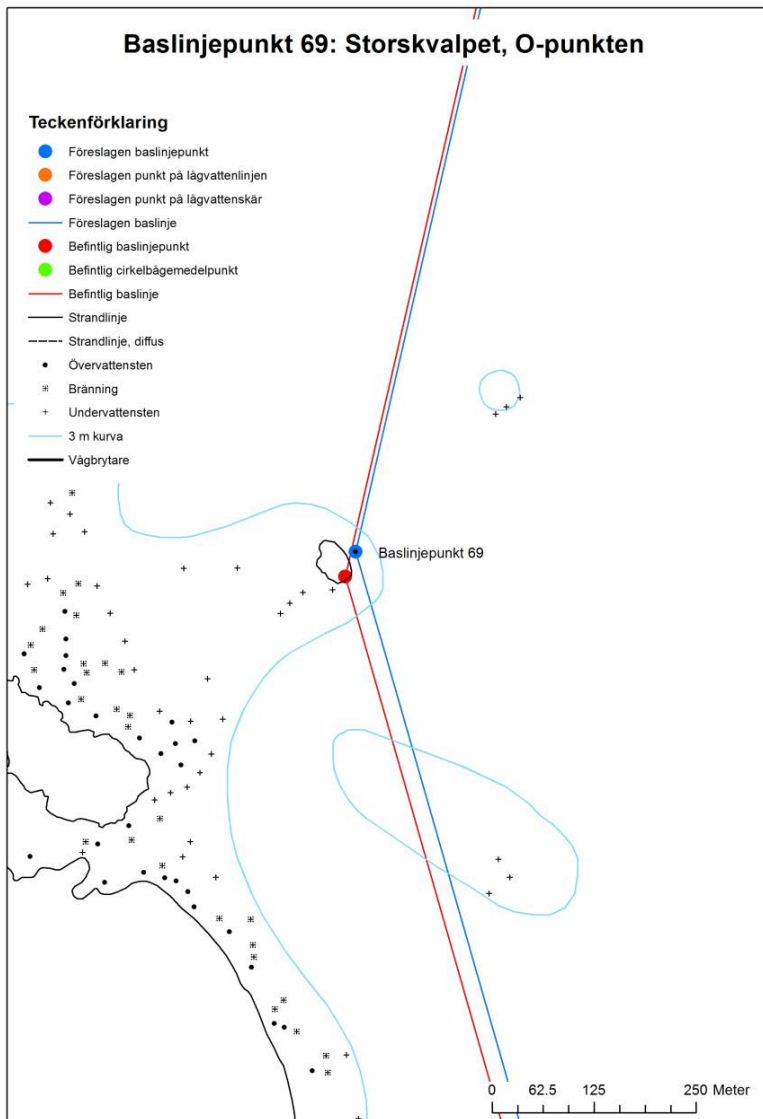
## Baslinjepunkt 68: Lövgrunds rabbarna, NO-punkten



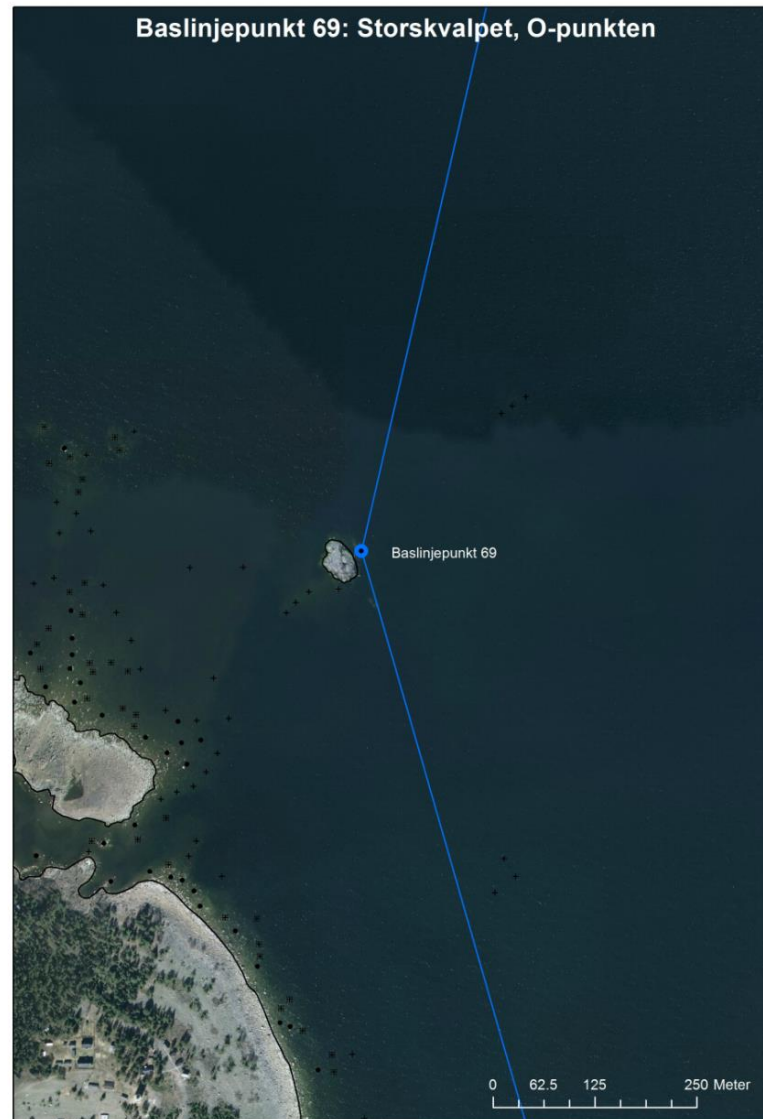
## Baslinjepunkt 69: Storskvalpet, O-punkten

### Teckenförklaring


- Föreslagen baslinjepunkt
- Föreslagen punkt på lågvattenlinjen
- Föreslagen punkt på lågvattenskår
- Föreslagen baslinje
- Befintlig baslinjepunkt
- Befintlig cirkelbågemedelpunkt
- Befintlig baslinje
- Strandlinje
- - - Strandlinje, diffus
- Övervattensten
- ⊠ Bränning
- + Undervattensten
- 3 m kurva
- Vågbrytare



## Baslinjepunkt 69: Storskvalpet, O-punkten




### Baslinjepunkt 70: Hällgrund, fyren



Baslinjepunkt 70

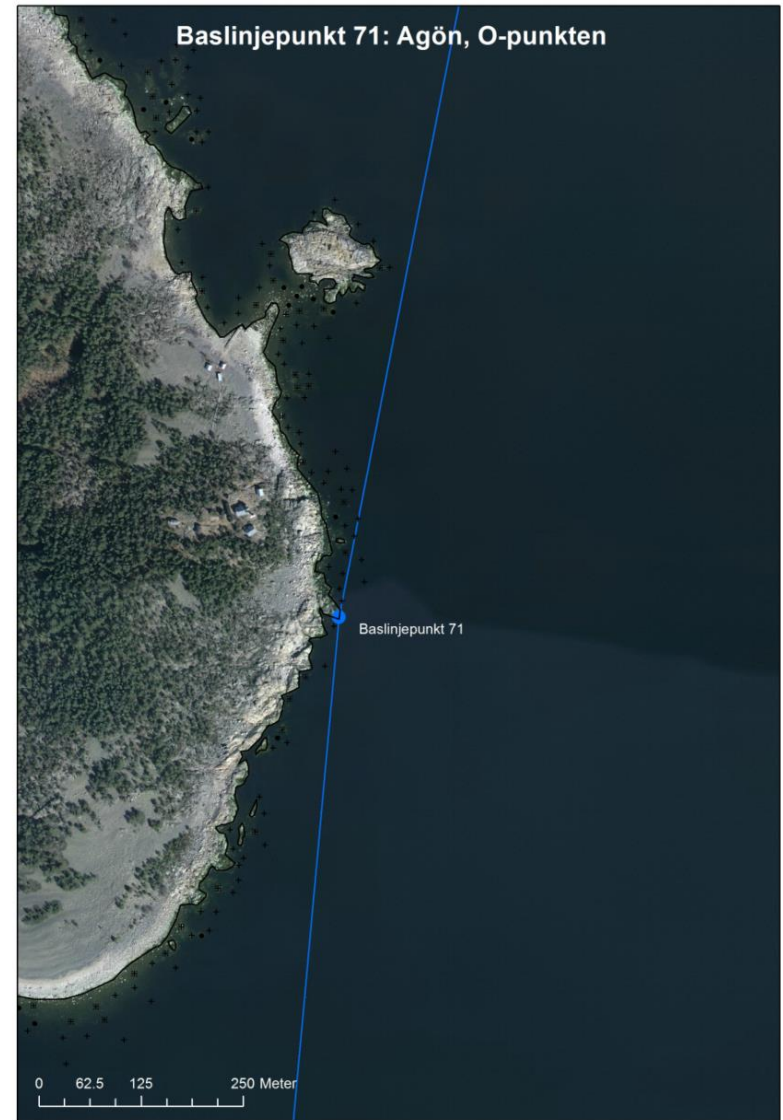
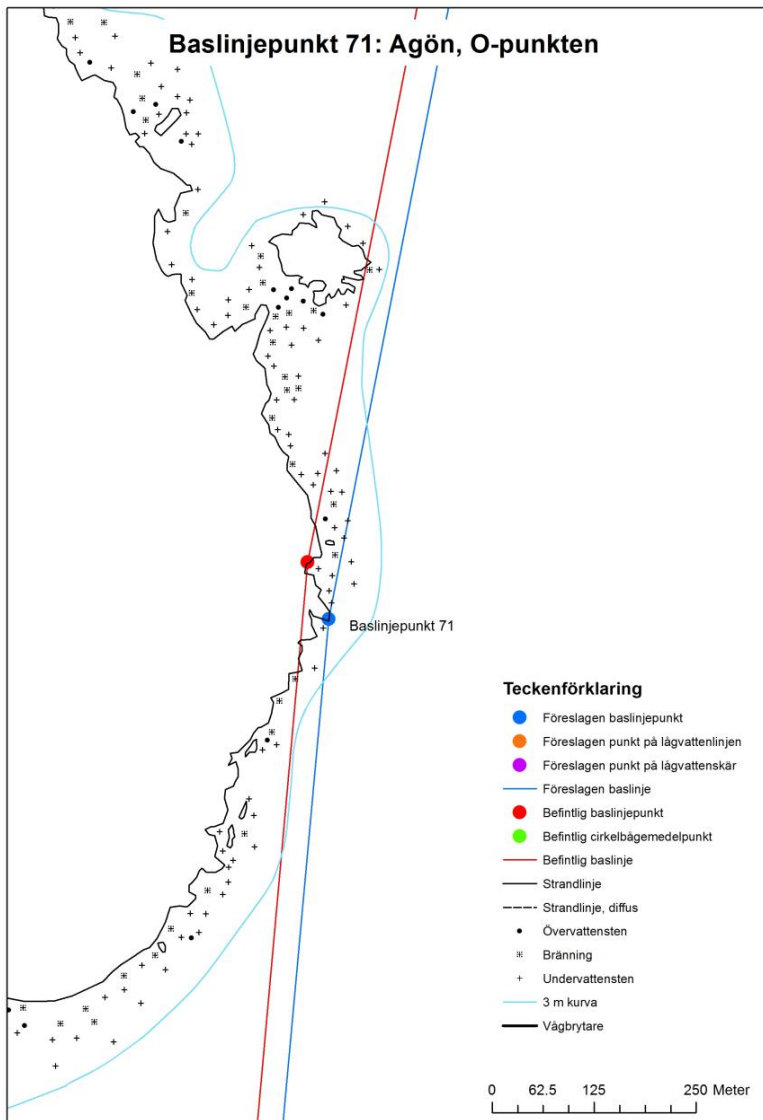
- Teckenförklaring**
- Föreslagen baslinjepunkt
  - Föreslagen punkt på lågvattenlinjen
  - Föreslagen punkt på lågvattenskår
  - Föreslagen baslinje
  - Befintlig baslinjepunkt
  - Befintlig cirkelbågemedelpunkt
  - Befintlig baslinje
  - Strandlinje
  - - - Strandlinje, diffus
  - Övervattensten
  - × Bränning
  - + Undervattensten
  - 3 m kurva
  - Vågbrytare

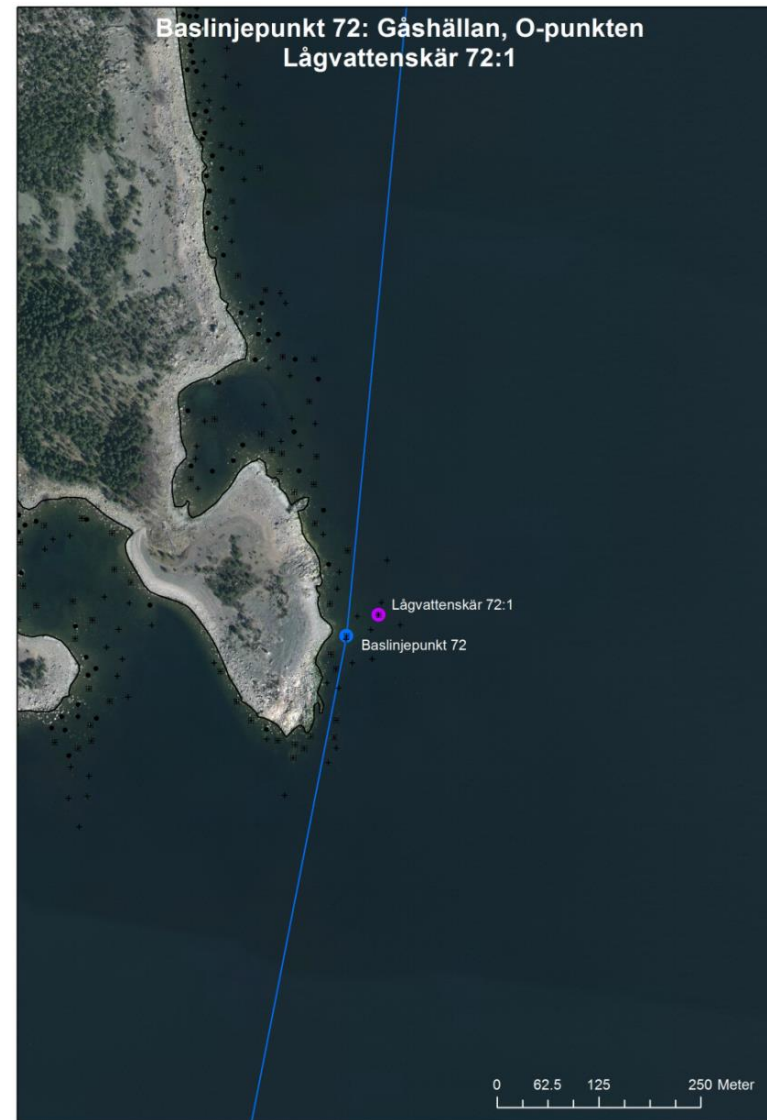
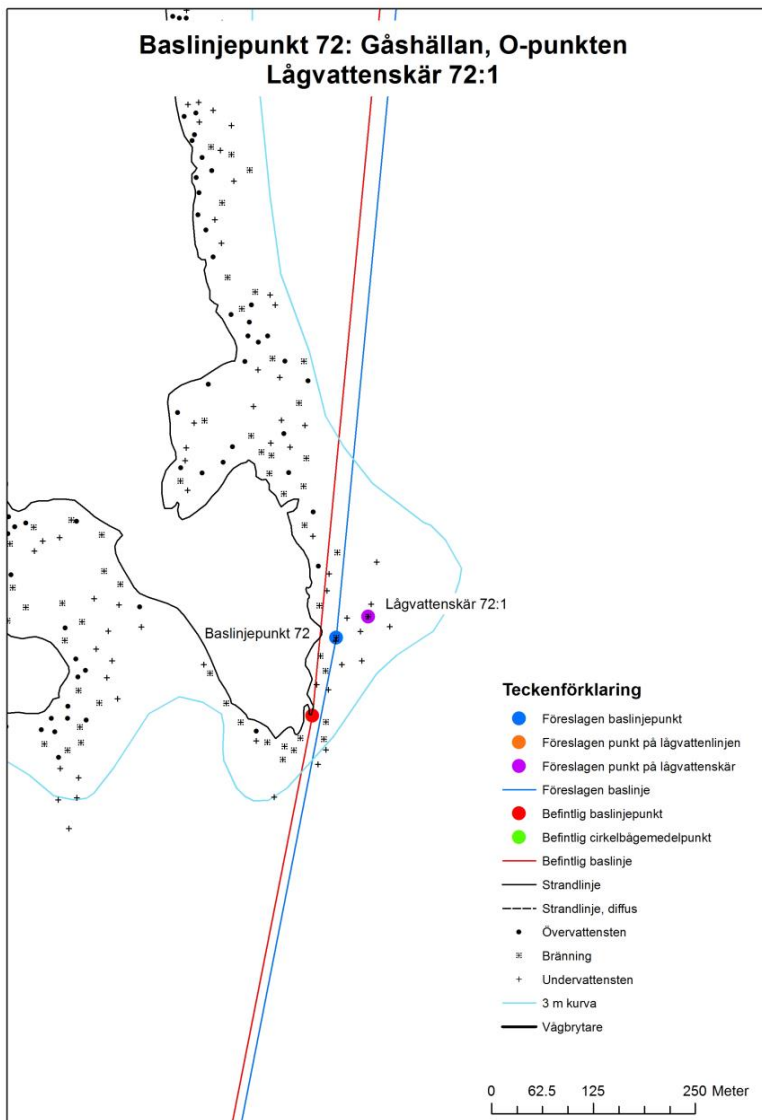



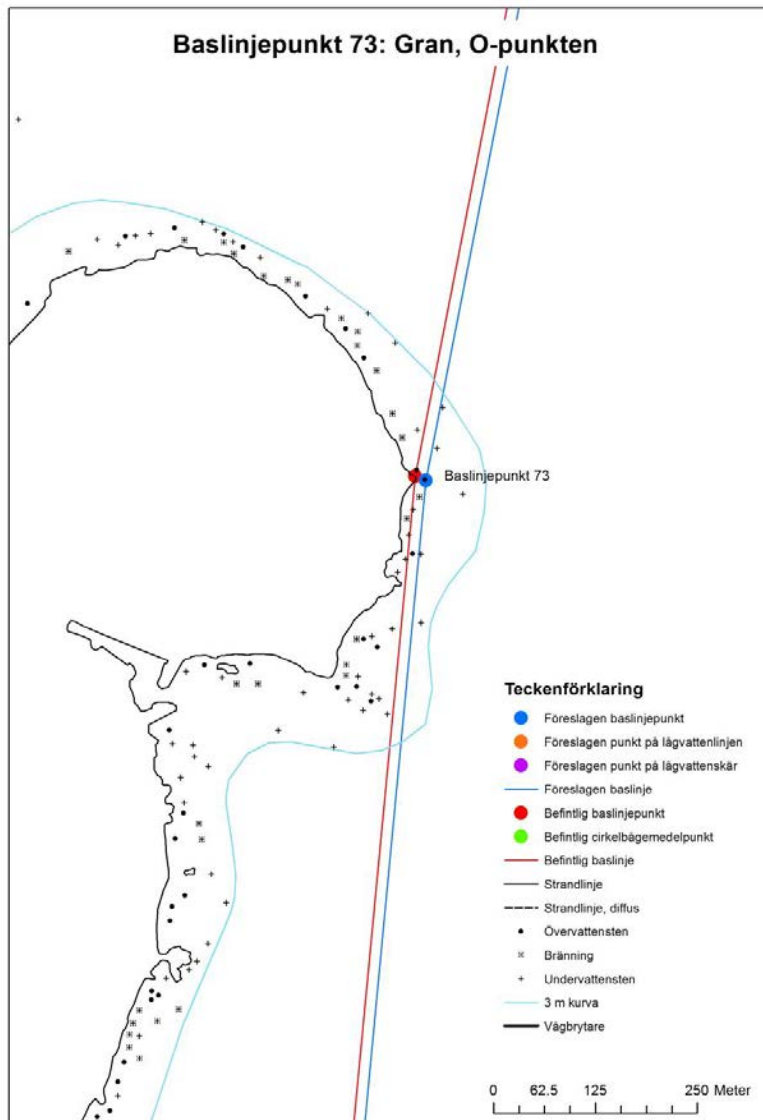
### Baslinjepunkt 70: Hällgrund, fyren

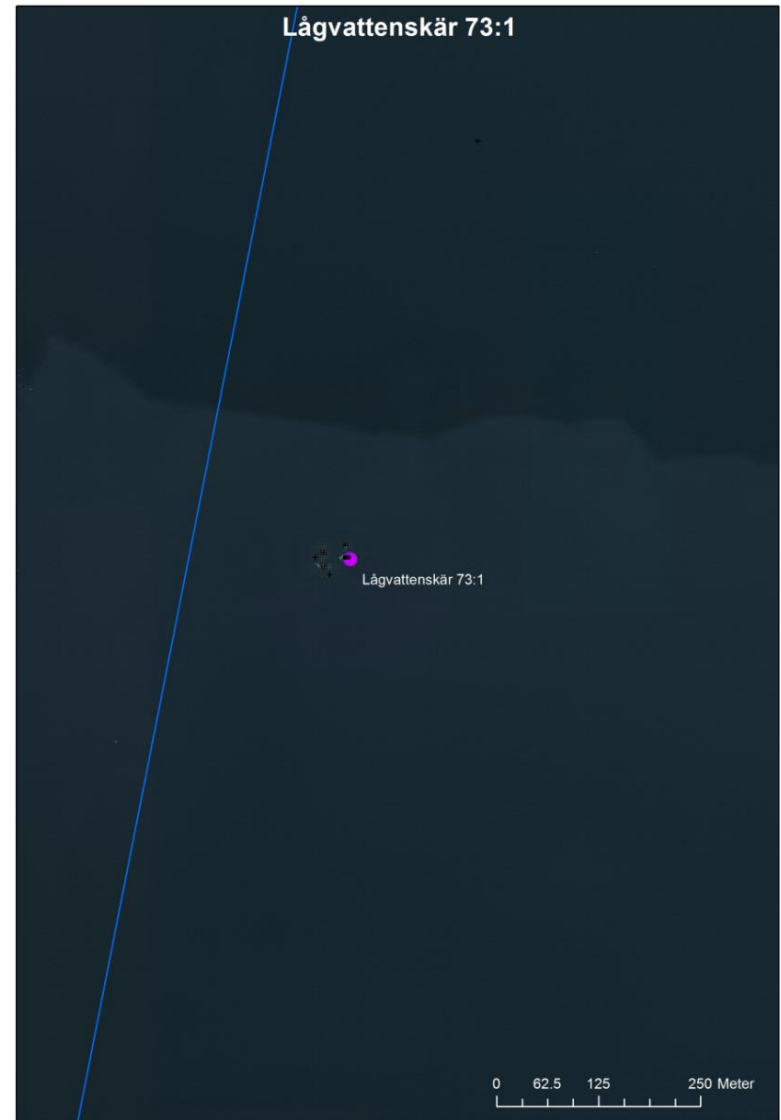
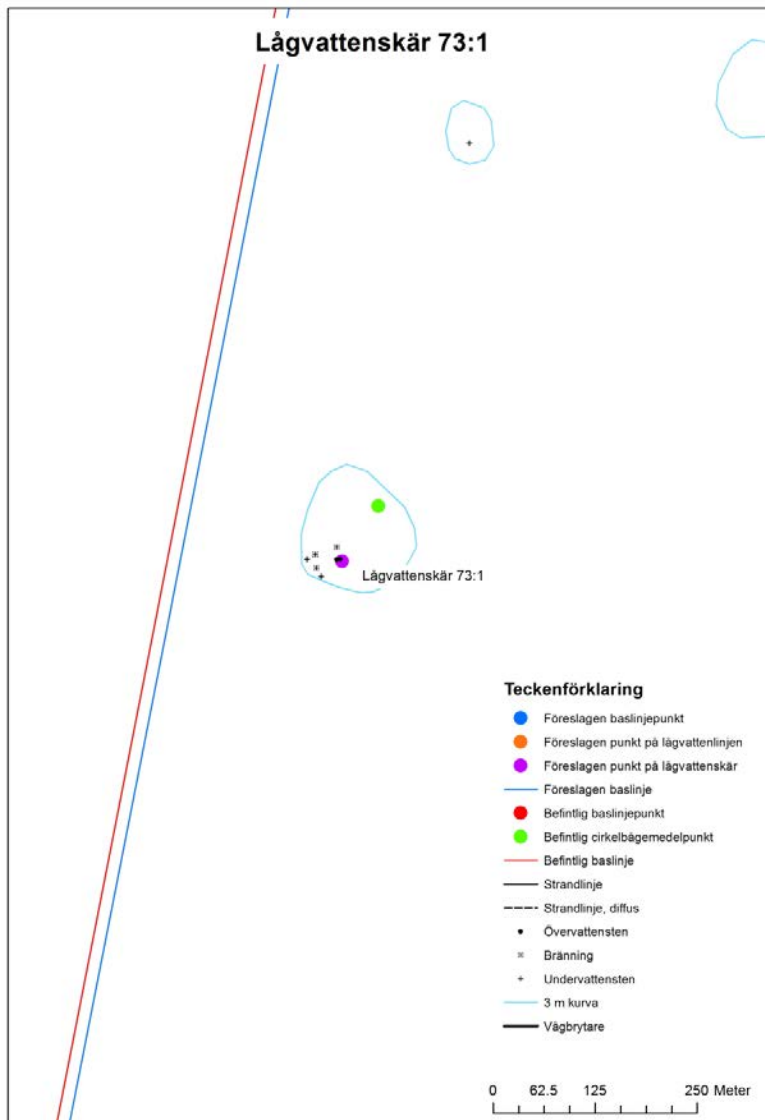
Baslinjepunkt 70







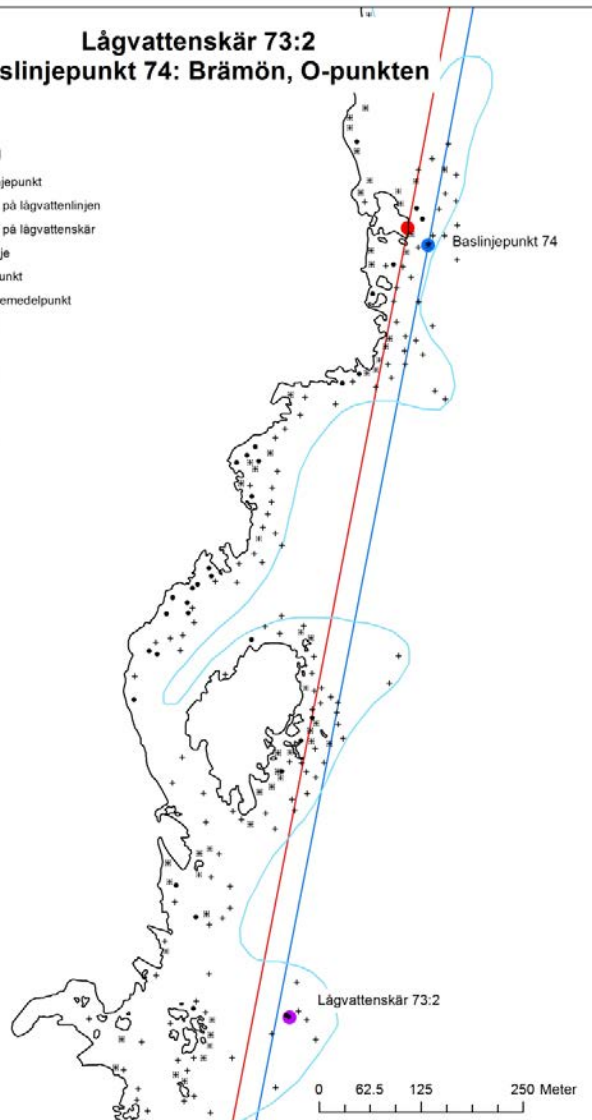




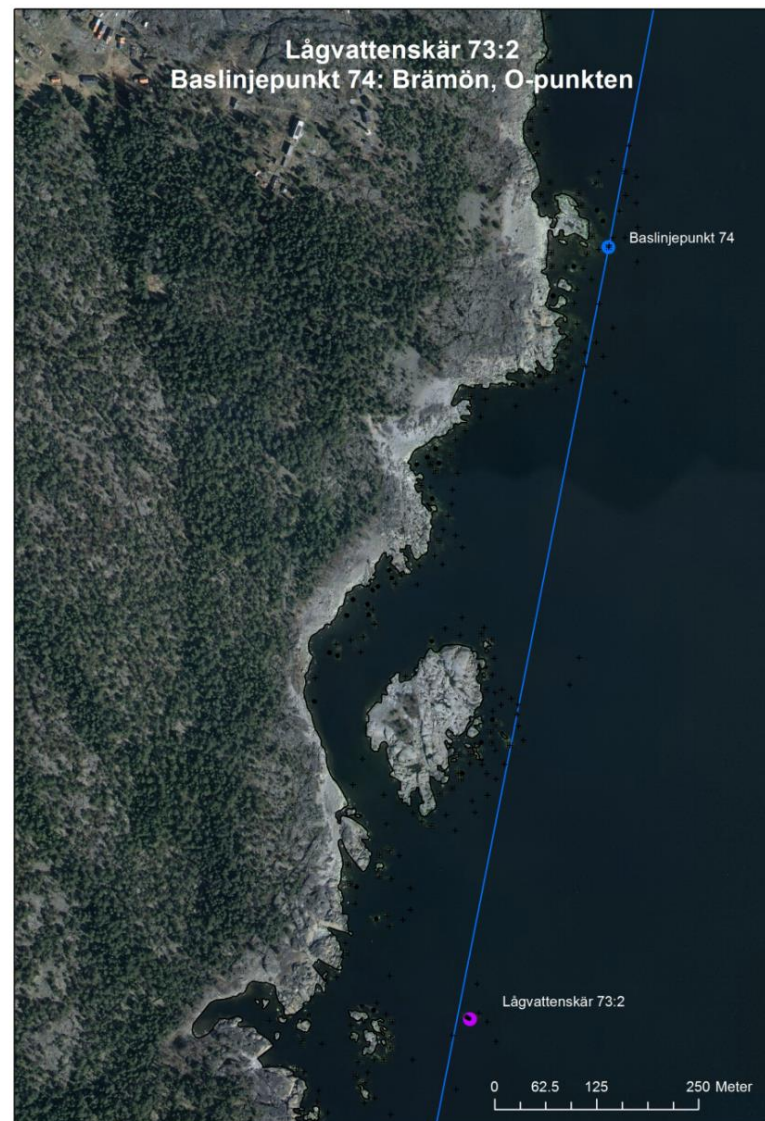
## Lågvattenskär 73:2 Baslinjepunkt 74: Brämön, O-punkten

### Teckenförklaring

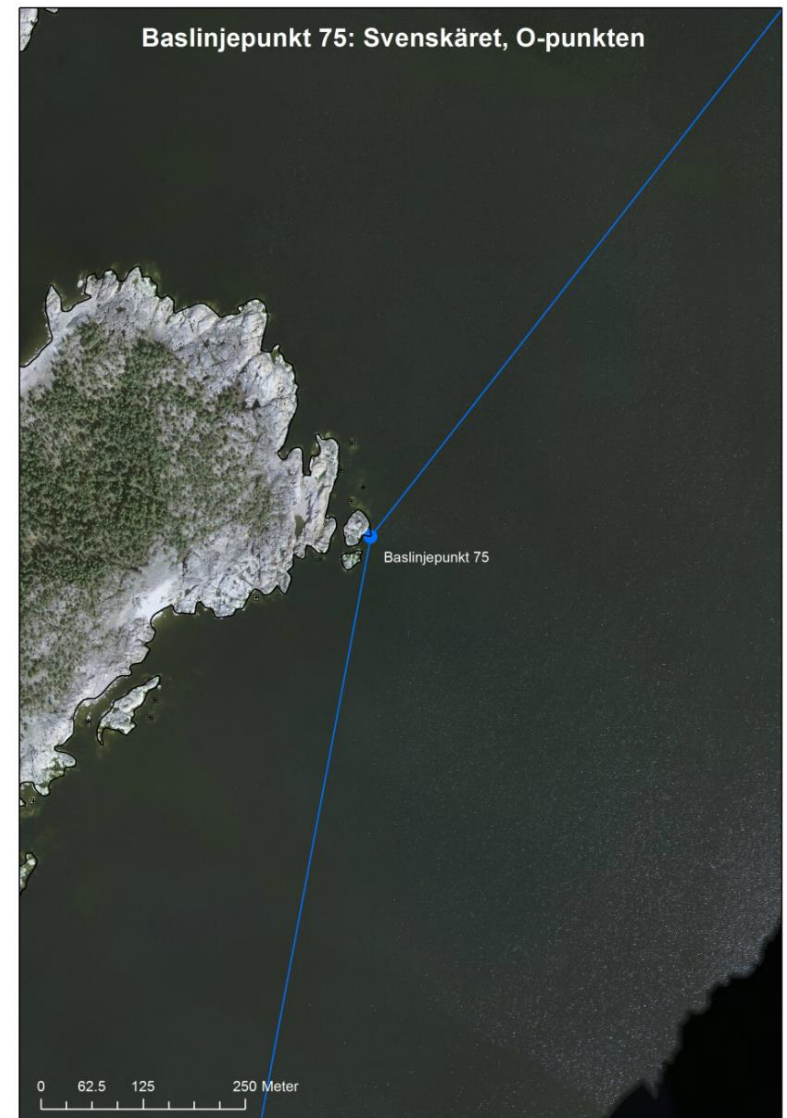
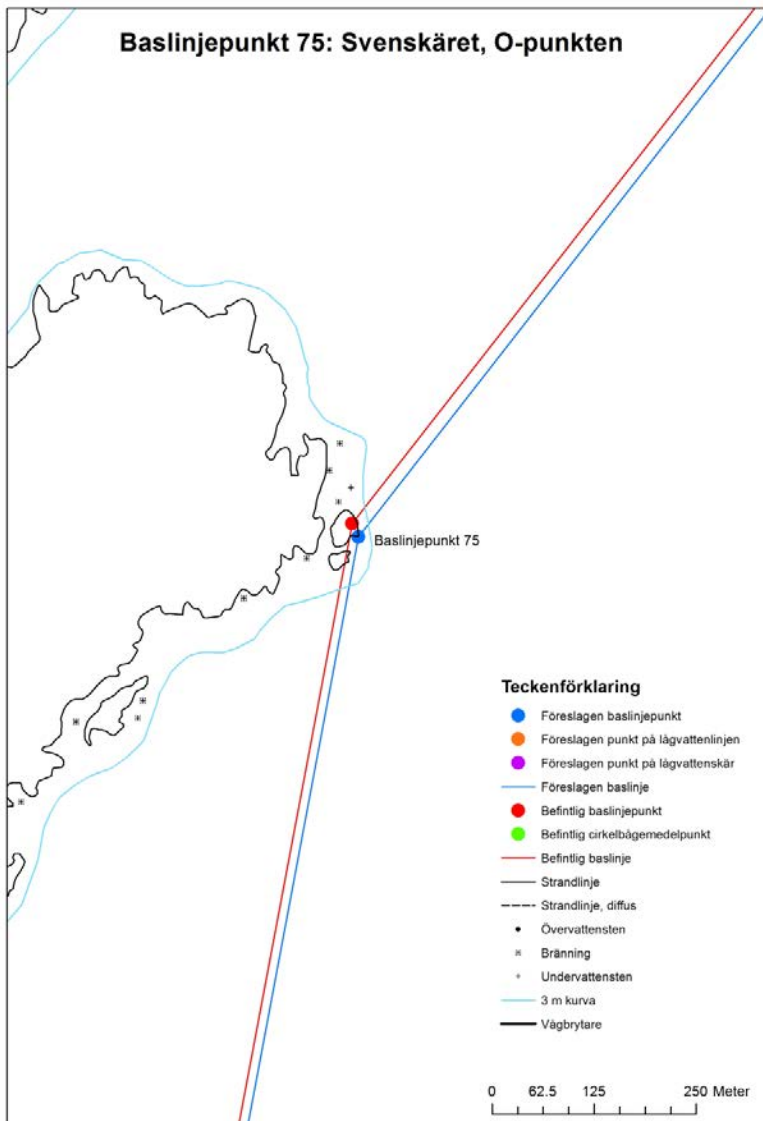
- Föreslagen baslinjepunkt
- Föreslagen punkt på lågvattenslinjen
- Föreslagen punkt på lågvattenskär
- Föreslagen baslinje
- Befintlig baslinjepunkt
- Befintlig cirkelbågemedelpunkt
- Befintlig baslinje
- Strandlinje
- - - Strandlinje, diffus
- Övervattensten
- × Bränning
- + Undervattensten
- 3 m kurva
- Vägbytare

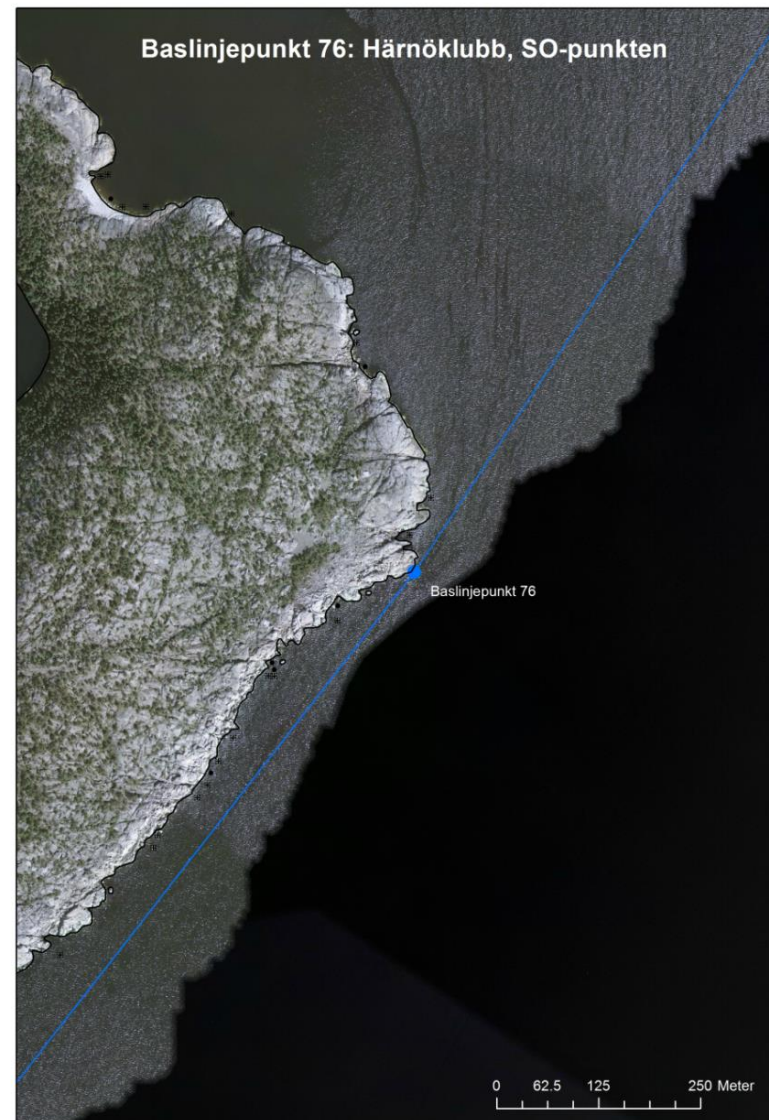
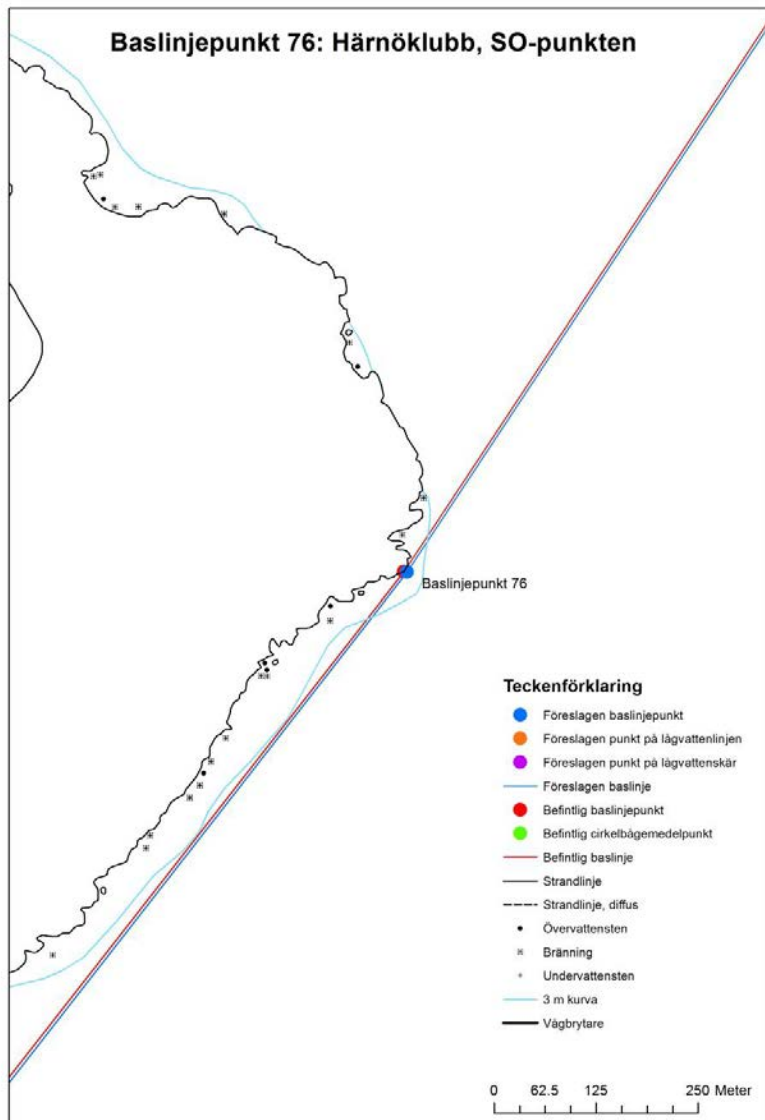


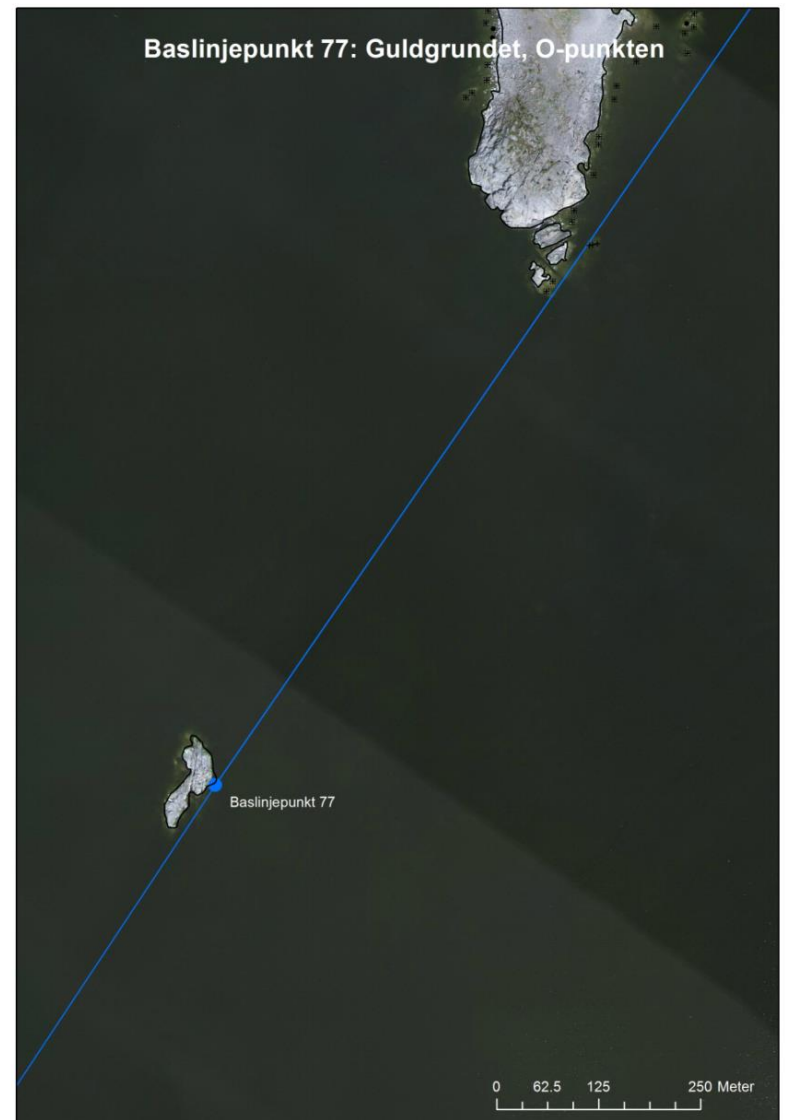
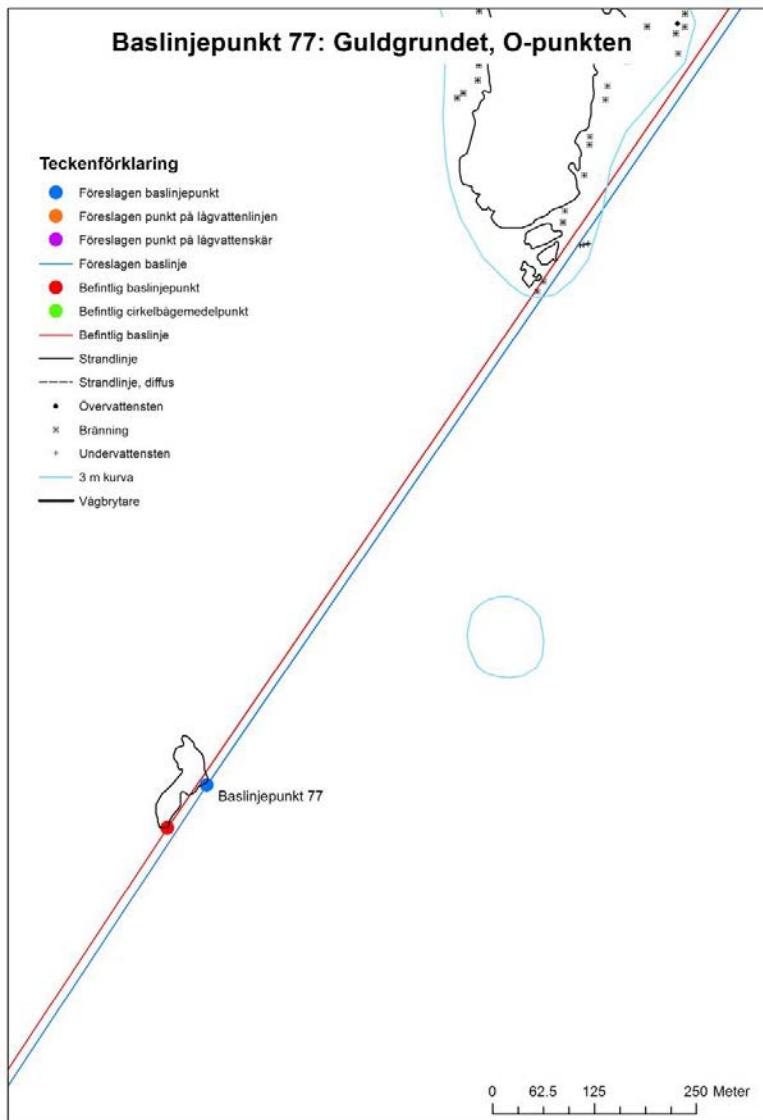
## Lågvattenskär 73:2 Baslinjepunkt 74: Brämön, O-punkten



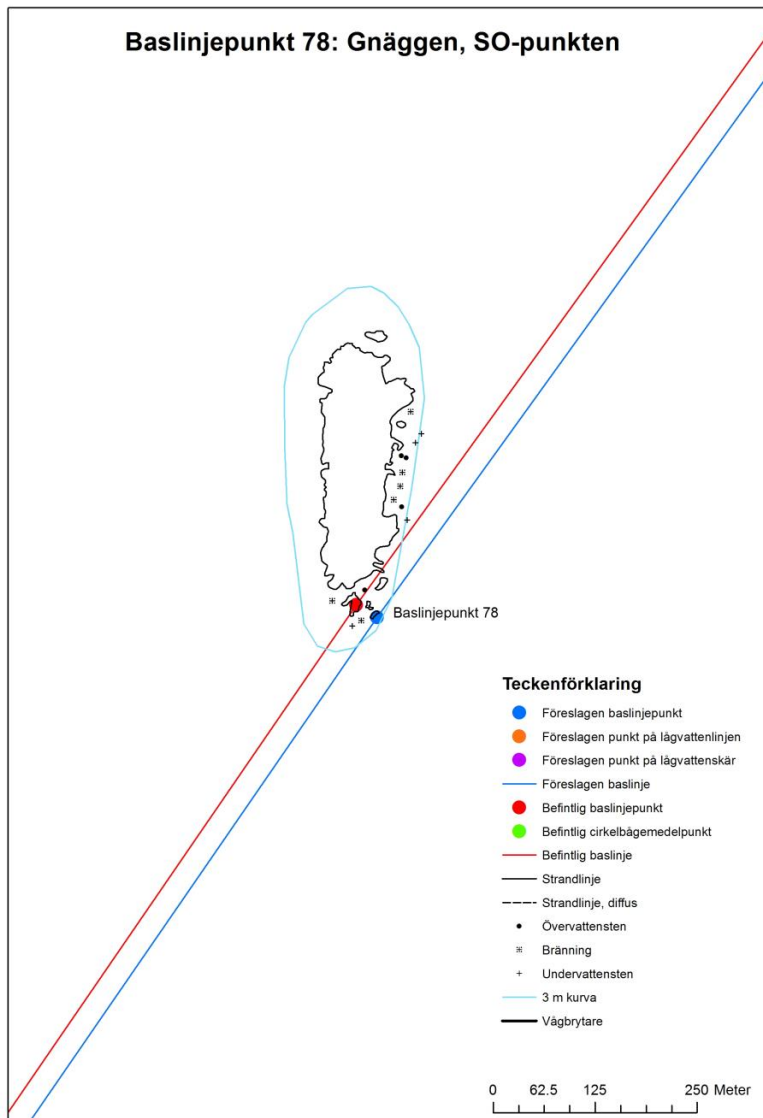









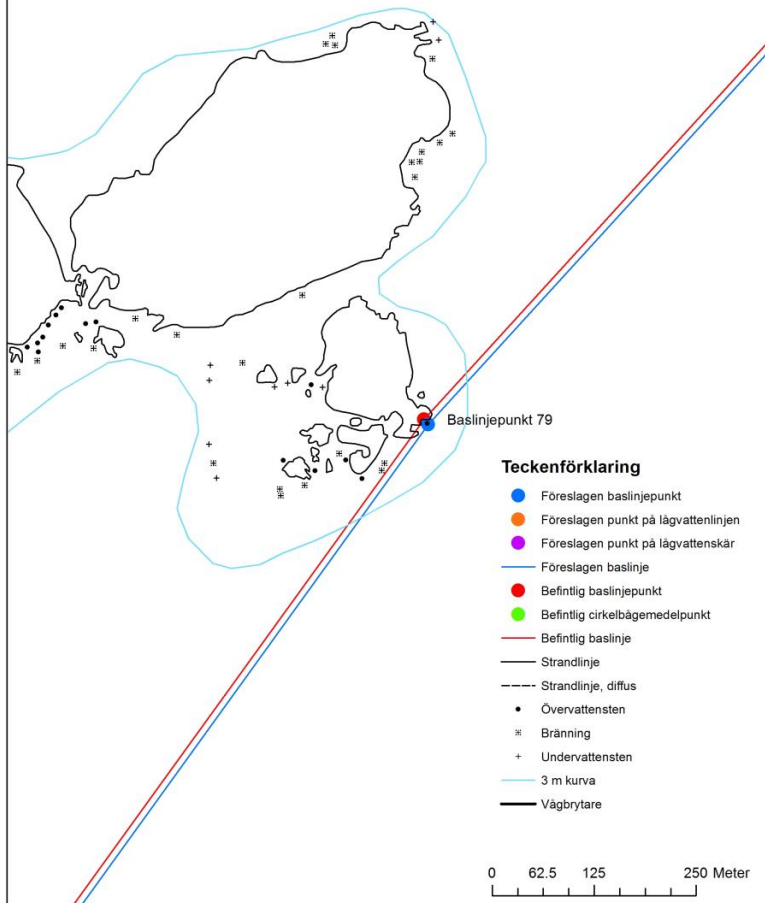
## Baslinjepunkt 78: Gnäggen, SO-punkten



## Baslinjepunkt 78: Gnäggen, SO-punkten



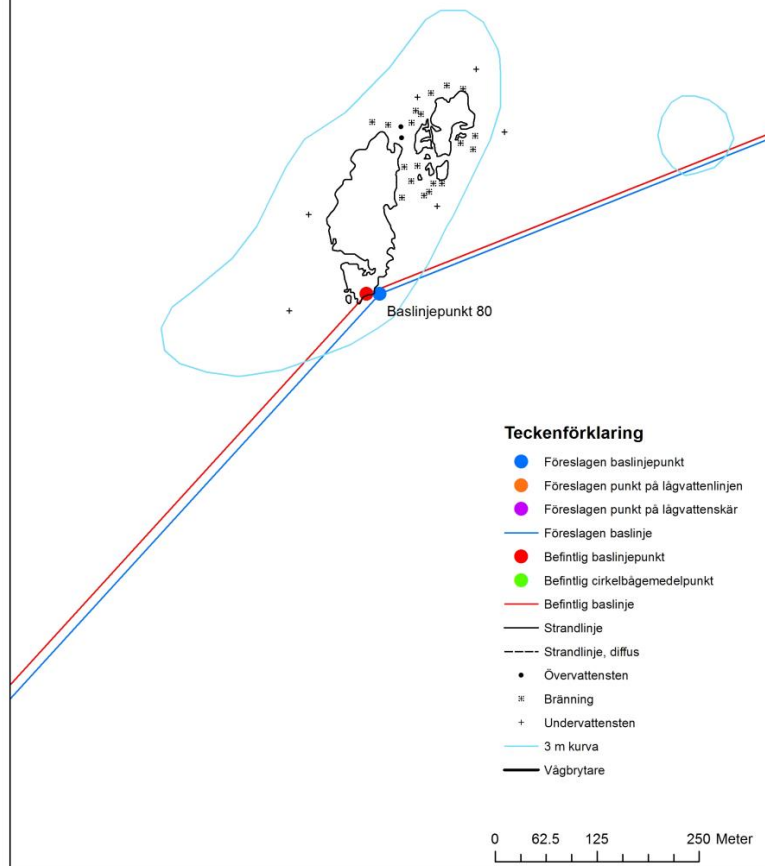
## Baslinjepunkt 79: Skags Flasor, SO-punkten



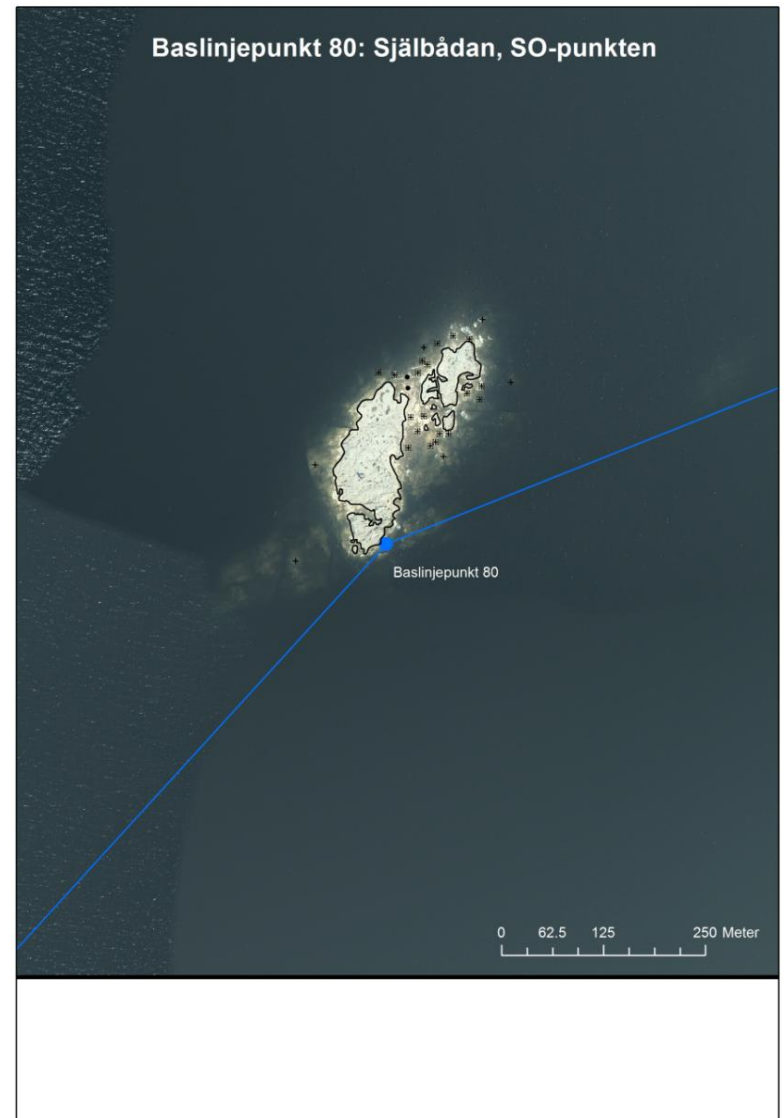
## Baslinjepunkt 79: Skags Flasor, SO-punkten




## Baslinjepunkt 80: Själbådan, SO-punkten



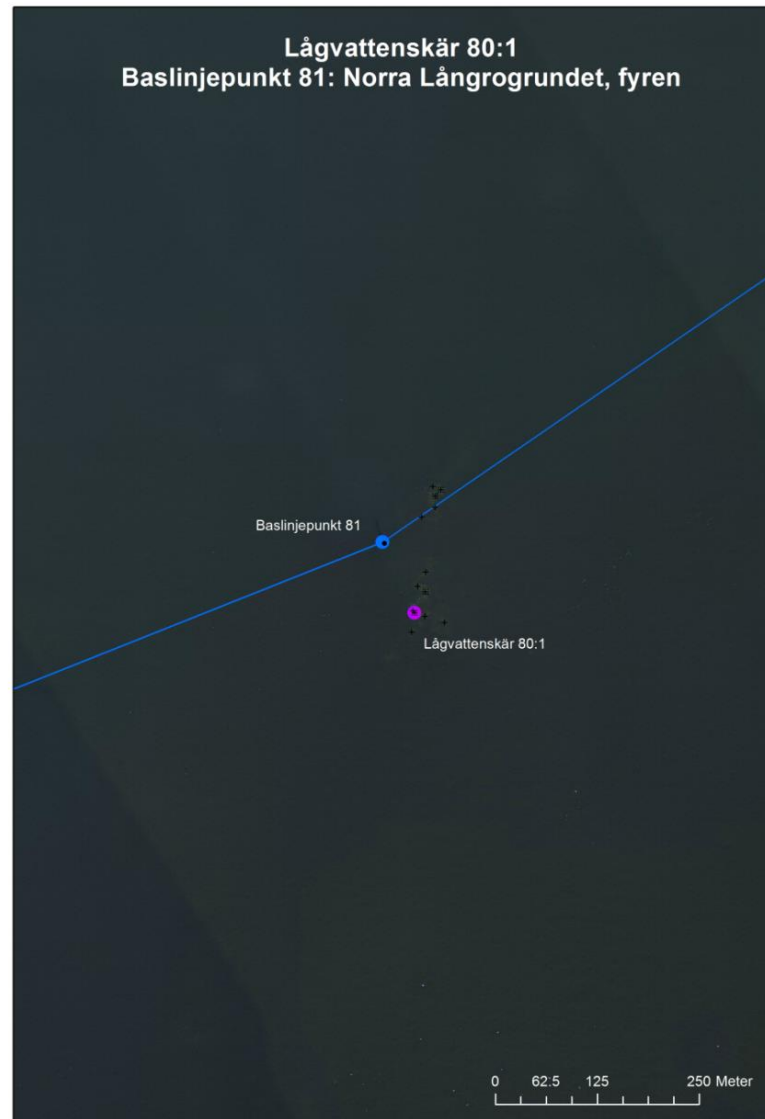
## Baslinjepunkt 80: Själbådan, SO-punkten




Lågvattneskär 80:1  
Baslinjepunkt 81: Norra Långrogrundet, fyren



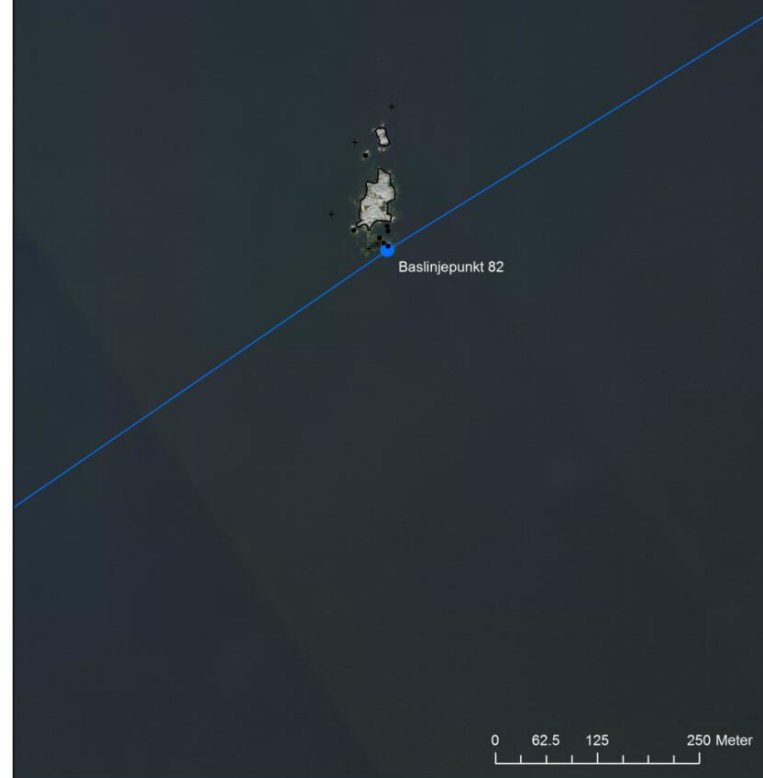
Lågvattneskär 80:1  
Baslinjepunkt 81: Norra Långrogrundet, fyren



## Baslinjepunkt 82: Sydvästbrotten, SO-punkten

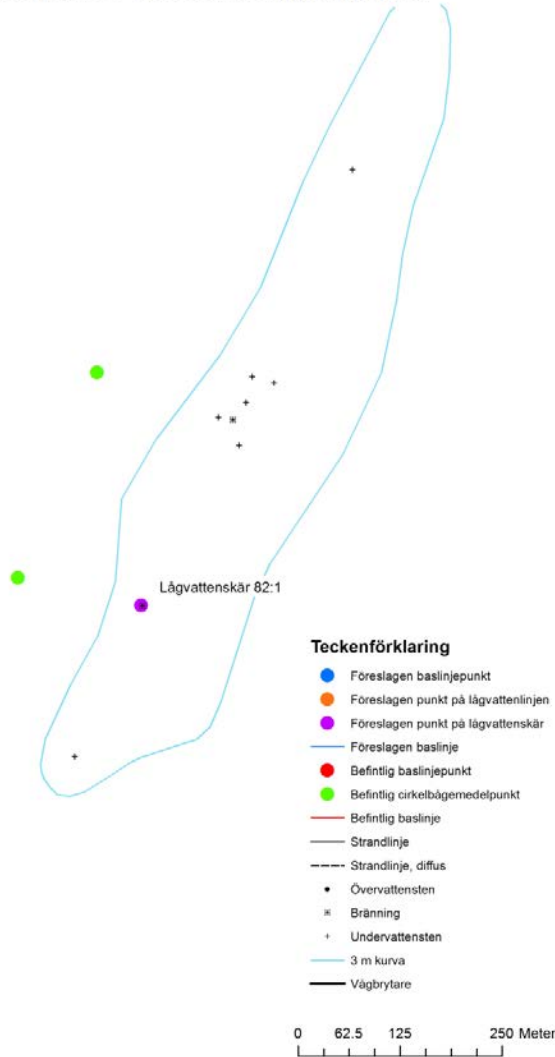


## Baslinjepunkt 82: Sydvästbrotten, SO-punkten





## Lågvattnenskar 82:1: Södra Sydostbrotten



## Lågvattnenskar 82:1: Södra Sydostbrotten

